



DZIENNIK URZĘDOWY

WOJEWÓDZTWA MAŁOPOLSKIEGO

Kraków, dnia 23 sierpnia 2011 r.

Nr 400

TREŚĆ:

Poz.:

UCHWAŁY RAD GMIN:

3635	– Rady Gminy Bukowina Tatrzańska z dnia 30 czerwca 2011 r. w sprawie uchwalenia zmiany miejscowego planu zagospodarowania przestrzennego MPZP Leśnica –Gimnazjum.*	24725
3636	– Rady Gminy Nowy Targ - gmina z dnia 14 lipca 2011 r. w sprawie zmiany Uchwały Nr VII/40/2011 Rady Gminy Nowy Targ z dnia 8 czerwca 2011 r.	24730
3637	– Rady Gminy Nowy Targ z dnia 14 lipca 2011 r. w sprawie zmian w budżecie na 2011 rok.	24731
3638	– Rady Gminy Nowy Targ z dnia 14 lipca 2011 r. w sprawie zmiany "Miejscowego planu zagospodarowania przestrzennego "Nowa Biała3".*	24736
3639	– Rady Gminy Skrzyszów z dnia 27 czerwca 2011 r. w sprawie częściowej zmiany miejscowego planu zagospodarowania przestrzennego Gminy Skrzyszów.*	24737
3640	– Rady Gminy Wielka Wieś z dnia 14 lipca 2011 r. w sprawie zmian miejscowego planu zagospodarowania przestrzennego Gminy Wielka Wieś.*	24746

* Publikacja niniejszej uchwały nie uwzględnia ewentualnych czynności nadzorczych podejmowanych przez Wojewodę Małopolskiego.

3635

UCHWAŁA NR X/67/2011 RADY GMINY BUKOWINA TATRZAŃSKA z dnia 30 czerwca 2011 r.

w sprawie uchwalenia zmiany miejscowego planu zagospodarowania przestrzennego MPZP Leśnica –Gimnazjum.

Na podstawie art. 18 ust. 2 pkt 5 ustawy z dnia 8 marca 1990 r. o samorządzie gminnym (t.j. Dz. U. z 2001 r. Nr 142, poz. 1591 z późn. zm.), art. 20 ust. 1 i art. 27 ustawy z dnia 27 marca 2003 r. o planowaniu i zagospodarowaniu przestrzennym (Dz. U. z 2003r. Nr 80, poz. 717 ze zm.), po stwierdzeniu zgodności ustaleń projektu zmiany planu z ustaleniami „Studium uwarunkowań i kierunków zagospodarowania przestrzennego Gminy Bukowina Tatrzańska” przyjętego Uchwałą Nr X/66/2011 Rady Gminy Bukowina Tatrzańska z dnia 30 czerwca 2011r., Rada Gminy Bukowina Tatrzańska uchwala, co następuje:

Rozdział 1 Przepisy ogólne

§ 1.

1. Uchwala się zmianę miejscowego planu zagospodarowania przestrzennego MPZP LEŚNICA – GIMNAZJUM, uchwalonego Uchwałą Nr XXII/185/2001 Rady Gminy Bukowina Tatrzańska z dnia 28 lutego 2001 r., opublikowaną w Dzienniku Urzędowym Wojewódz-

stwa Małopolskiego Nr 36 z dnia 26 kwietnia 2001 r., poz. 523.

2. Obowiązujące ustalenia o przeznaczeniu, warunkach zabudowy i zagospodarowania terenów objętych zmianą planu wyrażone są w postaci:

- 1) rysunku zmiany planu w skali 1:1000 stanowiącego załącznik graficzny Nr 1 do niniejszej uchwały, obowiązującego w zakresie: granicy obszaru objętego zmianą planu, funkcjach terenów, linii rozgraniczających tereny o różnych funkcjach, nieprzekraczalnej linii zabudowy oraz zasięgu obszaru bezpośredniego zagrożenia powodzią;
- 2) zasad zagospodarowania terenów określonych w rozdziale II niniejszej uchwały;
- 3) zasad obsługi w zakresie komunikacji oraz infrastruktury technicznej określonych w rozdziale III niniejszej uchwały;
- 4) zasad ochrony środowiska określonych w rozdziale IV niniejszej uchwały;

- 5) przepisów końcowych określonych w rozdziale V niniejszej uchwały.
3. Ze względu na brak występowania na obszarze zmiany planu problematyki, terenów lub obiektów określonych w poniższych pkt od 1 do 12, w zmianie planu nie określa się:
 - 1) zasad ochrony zabytków oraz dóbr kultury współczesnej;
 - 2) granic i sposobów zagospodarowania terenów górniczych oraz zagrożonych osuwaniem się mas ziemnych;
 - 3) wymagań wynikających z potrzeb kształtowania przestrzeni publicznych;
 - 4) sposobów i terminów tymczasowego zagospodarowania, urządzania i użytkowania terenów;
 - 5) szczególnych warunków zagospodarowania terenów oraz ograniczeń w ich użytkowaniu;
 - 6) granic obszarów wymagających przeprowadzenia scaleń i podziałów nieruchomości;
 - 7) szczegółowych zasad i warunków scalania i podziału nieruchomości;
 - 8) granic obszarów rehabilitacji istniejącej zabudowy i infrastruktury technicznej;
 - 9) granic obszarów wymagających przekształceń lub rekultywacji;
 - 10) granic terenów przeznaczonych pod budowę obiektów handlowych, o których mowa w art. 10 ust. 2 pkt 8 ustawy z dnia 27.03.2003 r. o planowaniu i zagospodarowaniu przestrzennym;
 - 11) granic terenów rekreacyjno-wypoczynkowych oraz terenów służących organizacji imprez masowych;
 - 12) granic pomników zagłady oraz ich stref ochronnych, a także ograniczeń dotyczących prowadzenia na ich terenie działalności gospodarczej, określonych w ustawie z dnia 7 maja 1999 r. o ochronie terenów byłych hitlerowskich obozów zagłady.

§ 2. Ilekroć w dalszych przepisach niniejszej uchwały mowa o:

- 1) zmianie planie – należy przez to rozumieć zmianę miejscowego planu zagospodarowania przestrzennego, o której mowa w § 1 uchwały
- 2) rysunku zmiany planu – należy przez to rozumieć rysunek zmiany planu w skali 1:1000 z oznaczeniami graficznymi określonymi w legendzie, stanowiący integralną część niniejszej uchwały;
- 3) terenie – należy przez to rozumieć obszar ograniczony na rysunku zmiany planu liniami rozgraniczającymi, oznaczony symbolem funkcji zgodnie z oznaczeniami graficznymi określonymi w legendzie;
- 4) zabudowie usługowej – należy przez to rozumieć obiekty usługowe, towarzyszące budynki gospodarcze, niezbędne urządzenia budowlane, w tym dojścia, dojazdy, place i miejsca postojowe oraz obiekty małej architektury;
- 5) linii rozgraniczającej – należy przez to rozumieć linię dzielącą tereny o różnym przeznaczeniu lub różnych zasadach zagospodarowania;
- 6) funkcji wiodącej terenu – należy przez to rozumieć podstawowe przeznaczenie terenu;
- 7) zagospodarowaniu uzupełniającym – należy przez to rozumieć przeznaczenie terenu lub obiektu, które uzupełnia lub wzbogaca podstawowe przeznaczenie terenu;
- 8) nieprzekraczalnej linii zabudowy – należy przez to rozumieć wyznaczoną na rysunku zmiany planu linię, której nie może przekraczać zewnętrzny obrys ścian budynku;
- 9) powierzchni zabudowy – należy przez to rozumieć powierzchnię pod budynkami.

Rozdział 2

ZASADY ZAGOSPODAROWANIA TERENÓW

§ 3. Przeznaczenie terenów, zasady ochrony i kształtowania ładu przestrzennego, parametry i wskaźniki kształtowania zabudowy oraz zagospodarowania terenów.

1. Wyznacza się teren oznaczony na rysunku zmiany planu symbolem: 1.U, dla którego obowiązują następujące ustalenia:
 - 1) Funkcja wiodąca terenu: teren zabudowy usługowej;
 - 2) Za zgodne z funkcją wiodącą terenu uznaje się: lokalizację zabudowy usługowej związanej z usługami oświaty i szkolnictwa,
 - 3) Za zgodne z zagospodarowaniem uzupełniającym uznaje się:
 - a) lokalizację zabudowy usługowej związanej z usługami: sportu i rekreacji, zdrowia i opieki społecznej, wychowania przedszkolnego, kultury, administracji oraz łączności,
 - b) lokalizację w poddaszu budynku usługowego komercyjnej funkcji usługowej w zakresie: projektowania, księgowości, doradztwa i obsługi prawniczej, obsługi nieruchomości, obsługi turystyki, reklamy, działalności bankowej, działalności związanej z obsługą finansową i ubezpieczeniami, usług w zakresie fotografii oraz usług fryzjerskich i kosmetycznych,
 - c) lokalizację obiektów, urządzeń oraz sieci infrastruktury technicznej,
 - d) realizację budowli związanych z ochroną przeciwpowodziową;
- 4) Zasady zabudowy oraz zagospodarowania terenu:
 - a) obowiązuje określona na rysunku zmiany planu nieprzekraczalna linia zabudowy w odległości 8,0 m od krawędzi jezdni drogi powiatowej,
 - b) maksymalny wskaźnik powierzchni zabudowy w stosunku do powierzchni terenu nie może przekraczać 45%;
 - c) powierzchnia biologicznie czynna powinna zajmować co najmniej 10% powierzchni terenu objętego zmianą planu,
 - d) główna kalenica dachu budynku usługowego powinna przebiegać na wysokości nieprzekraczającej 21,0 m, licząc od powierzchni terenu od strony elewacji frontowej;
 - e) główna kalenica dachu budynku gospodarczego powinna przebiegać na wysokości nieprzekraczającej 7,0 m, licząc od powierzchni terenu od strony elewacji frontowej;
 - f) główny okap dachu budynku usługowego powinien przebiegać na wysokości nieprzekraczającej 8,0 m, licząc od powierzchni terenu do spodu okapu od strony elewacji frontowej;
 - g) główny okap dachu projektowanego budynku gospodarczego powinien przebiegać na wysokości nieprzekraczającej 3,5 m, licząc od po-

- wierzchni terenu do spodu okapu od strony elewacji frontowej;
- h) dachy budynków należy projektować jako dwuspadowe, dwuspadowe z przyszytymi lub półszczytowe, o jednakowym kącie nachylenia głównych połaci mieszczącym się w granicach 45° - 54° i ciemnej kolorystyce pokrycia, z zakazem stosowania koloru czerwonego;
 - i) obowiązuje zakaz przesuwania w pionie połaci dachowych o wspólnej kalenicy, zakaz realizacji połaci dachowych o różnym kącie nachylenia (nie dotyczy wygładów dachowych) oraz zakaz stosowania otwarć dachowych na całej długości dachu,
 - j) obowiązuje dostosowanie architektury budynków do lokalnej tradycji architektonicznej oraz stosowanie miejscowych materiałów elewacyjnych i charakterystycznego dla regionu detalu,
 - k) do wykończenia elewacji budynków należy stosować naturalne materiały miejscowe, zakazuje się stosowania okładzin z tworzyw sztucznych tzw. „sidingu”,
 - l) obowiązuje zakaz stosowania agresywnej kolorystyki elewacji budynków
 - m) mała architektura winna być wykonana z materiałów miejscowych: drewno, kamień łamany.
2. Wyznacza się teren oznaczony na rysunku zmiany planu symbolem: 2.U/ZZ, w obrębie którego następujące ustalenia:
- 1) Funkcja wiodąca terenu: teren zabudowy usługowej w obrębie obszaru zagrożonego powodzią;
 - 2) Za zgodne z funkcją wiodącą terenu uznaje się: lokalizację zabudowy usługowej związanej z usługami oświaty i szkolnictwa, z wykluczeniem lokalizacji budynków;
 - 3) Za zgodne z zagospodarowaniem uzupełniającym uznaje się:
 - a) lokalizację zabudowy usługowej związanej z usługami: sportu i rekreacji, zdrowia i opieki społecznej, wychowania przedszkolnego, kultury, administracji oraz łączności, z wykluczeniem lokalizacji budynków,
 - b) lokalizację obiektów, urządzeń oraz sieci infrastruktury technicznej,
 - c) zagospodarowanie terenu zielenią nieurządzoną w postaci roślinności stanowiącej element obudowy biologicznej potoku Leśnica,
 - d) realizację budowli oraz prowadzenie prac konserwacyjno-regulacyjnych związanych z utrzymaniem potoku Leśnica oraz ochroną przeciwpowodziową;
 - 4) Zasady zagospodarowania terenu:
 - a) obowiązuje zakaz lokalizacji budynków,
 - b) mała architektura winna być wykonana z materiałów miejscowych: drewno, kamień łamany.
3. Wyznacza się teren oznaczony na rysunku zmiany planu symbolem: 3.Z/ZZ, dla którego obowiązują następujące ustalenia:
- 1) Funkcja wiodąca terenu: teren zieleni nieurządzonej w obrębie obszaru zagrożonego powodzią;
 - 2) Za zgodne z funkcją wiodącą terenu uznaje się: zagospodarowanie terenu roślinnością stanowiącą element obudowy biologicznej potoku Leśnica;

- 3) Za zgodne z zagospodarowaniem uzupełniającym uznaje się:
 - a) lokalizację sieci infrastruktury technicznej,
 - b) realizację budowli oraz prowadzenie prac konserwacyjno-regulacyjnych związanych z utrzymaniem potoku Leśnica oraz ochroną przeciwpowodziową.

Rozdział 3

ZASADY OBSŁUGI W ZAKRESIE KOMUNIKACJI ORAZ INFRASTRUKTURY TECHNICZNEJ

§ 4. Zasady obsługi komunikacyjnej

1. Ustala się, iż komunikacyjne powiązanie terenu objętego zmianą planu z układem zewnętrznym będzie się odbywać poprzez bezpośredni zjazd z przylegającej drogi powiatowej nr 1647K Gronków - Bukowina Tatrzańska.
2. Ustala się obowiązek zapewnienia niezbędnej obsługi komunikacyjnej w zakresie miejsc parkingowych, w ilości nie mniejszej niż 20 stanowisk postojowych, w tym min. 18 zlokalizowanych w granicach obszaru objętego zmianą planu.

§ 5. Zasady obsługi w zakresie infrastruktury technicznej oraz uzbrojenia terenów, rozbudowy i budowy systemów infrastruktury technicznej

1. Na obszarze objętym zmianą planu ustala się następujące zasady modernizacji, rozbudowy i budowy systemów infrastruktury technicznej:
 - 1) Istniejące sieci, urządzenia i obiekty infrastruktury technicznej mogą być modernizowane, przebudowywane i rozbudowywane stosownie do zaistniałych potrzeb;
 - 2) Na całym obszarze objętym zmianą planem dopuszcza się lokalizację nowych sieci infrastruktury technicznej;
 - 3) Na obszarze objętym zmianą planem, za wyjątkiem terenu 3.Z/ZZ dopuszcza się lokalizację nowych obiektów oraz urządzeń infrastruktury technicznej;
 - 4) Wszelkie nowe sieci energetyczne oraz telekomunikacyjne winny być realizowane jako podziemne;
2. Na obszarze objętym zmianą planu ustala się następujące zasady obsługi w zakresie infrastruktury technicznej:
 - 1) Zaopatrzenie w energię elektryczną: z sieci energetycznej;
 - 2) Zaopatrzenie w wodę: z lokalnej sieci wodociągowej lub ze studni własnej, z uwzględnieniem zapewnienia dostępności do wody dla celów przeciwpożarowych;
 - 3) Odprowadzenie ścieków: do kanalizacji sanitarnej;
 - 4) Odprowadzenie wód opadowych: do kanalizacji deszczowej;
 - 5) Wody opadowe zanieczyszczone związkami ropopochodnymi winny być oczyszczane przed odprowadzeniem do odbiornika;
 - 6) Ogrzewanie budynku: indywidualne, przy zastosowaniu energii elektrycznej, gazu, oleju opałowego, biomasy lub przy zastosowaniu innych technologii o wysokiej sprawności spalania i niskim stopniu emisji zanieczyszczeń, z dopuszczeniem odnawialnych źródeł energii;

- 7) Usuwanie odpadów stałych winno odbywać się poprzez gromadzenie odpadów w przystosowanych pojemnikach, poprzedzone segregacją oraz wywóz przez koncesjonowanych przewoźników na zorganizowane wysypisko;
- 8) Miejsce na pojemniki służące do czasowego gromadzenia odpadów stałych, z uwzględnieniem możliwości ich segregacji należy zaprojektować w obrębie terenu 1.U;
- 9) Obowiązuje wydzielanie odpadów niebezpiecznych ze strumienia odpadów komunalnych celem ich wykorzystania lub utylizacji.

Rozdział IV ZASADY OCHRONY ŚRODOWISKA

§ 6. Zasady ochrony środowiska i przyrody

1. Wszelkie uciążliwości dla środowiska związane z prowadzoną działalnością usługową nie mogą przekraczać dopuszczalnych norm oraz wykraczać poza granice terenu, do którego inwestor posiada tytuł prawny.
2. Obowiązuje zakaz wprowadzania nieoczyszczonych ścieków do wód powierzchniowych oraz do gruntu.
3. Tereny, na których może dojść do zanieczyszczenia substancjami ropopochodnymi winny być skanalizowane, a wody opadowe zanieczyszczone tymi substancjami zneutralizowane i oczyszczone przed odprowadzeniem.
4. W zakresie ochrony przed hałasem, stosownie do przepisów odrębnych dotyczących ochrony środowiska, tereny objęte zmianą planu zalicza się do terenów zabudowy związanej ze stałym lub czasowym pobytem dzieci i młodzieży

§ 7. Zasady ochrony krajobrazu i dziedzictwa kulturowego

1. Forma architektoniczna budynków powinna harmonizować z otoczeniem oraz nawiązywać do tradycji budownictwa podhalańskiego.
2. W odniesieniu do ochrony krajobrazu i dziedzictwa kulturowego obowiązują zasady zabudowy i zagospodarowania terenów określone w § 4 uchwały.

§ 8. Granice i zasady zagospodarowania obszarów i obiektów podlegających ochronie ustalonych na podstawie przepisów odrębnych. Przy projektowaniu inwestycji należy uwzględnić warunki wynikające z położenia obszaru objętego zmianą planu w granicach Południo-

womałopolskiego Obszaru Chronionego Krajobrazu utworzonego Rozporządzeniem Nr 92/06 Wojewody Małopolskiego z dnia 24.11.2006 r.

§ 9. Granice i sposoby zagospodarowania terenów obszarów narażonych na niebezpieczeństwo powodzi

1. Wyznacza się na rysunku zmiany planu obszar bezpośredniego zagrożenia powodzią, którego zasięg wyznaczają granice obszaru zagrożonego zalaniem wodami powodziowymi o prawdopodobieństwie przewyższenia $Q=1\%$, ustalone w oparciu o opracowanie pn. „Studium określające granice obszarów bezpośredniego zagrożenia powodzią dla terenów nieobwałowanych w zlewni górnego Dunajca do ujścia Popradu”.
2. Na obszarze bezpośredniego zagrożenia powodzią obowiązują zakazy, nakazy, dopuszczenia i ograniczenia wynikające z przepisów szczególnych dotyczących ochrony przed powodzią.

Rozdział V PRZEPISY KOŃCOWE

§ 10. Stawkę procentową związaną z naliczeniem opłaty, o której mowa w art. 36 ust. 4 ustawy z dnia 27 marca 2003 r. o planowaniu i zagospodarowaniu przestrzennym (Dz. U. z 2003 r. Nr 80, poz. 717 ze zm.), ustala się w wysokości 1 % wzrostu wartości.

§ 11. Załącznikami do niniejszej uchwały są:

- 1) Rysunek zmiany planu w skali 1:500 - Załącznik graficzny Nr 1;
- 2) Rozstrzygnięcie o sposobie rozpatrzenia uwag do projektu zmiany planu - Załącznik Nr 2;
- 3) Rozstrzygnięcie o sposobie realizacji, zapisanych w zmianie planu, inwestycji z zakresu infrastruktury technicznej, które należą do zadań własnych gminy oraz zasad ich finansowania, zgodnie z przepisami o finansach publicznych - Załącznik Nr 3.

§ 12. Wykonanie uchwały powierza się Wójtowi Gminy Bukowina Tatrzańska.

§ 13. Uchwała wchodzi w życie po upływie 30 dni od dnia jej ogłoszenia w Dzienniku Urzędowym Województwa Małopolskiego.

Przewodniczący Rady Gminy
Władysław Piszczyk

Załącznik Nr 2

do uchwały Nr X/67/2011
Rady Gminy Bukowina Tatrzańska
z dnia 30 czerwca 2011 r.

w sprawie uchwalenia zmiany miejscowego planu zagospodarowania przestrzennego MPZP Leśnica –Gimnazjum.

Rozstrzygnięcie o sposobie rozpatrzenia uwag do projektu zmiany planu

Na podstawie art. 20 ust. 1 ustawy z dnia 27 marca 2003 r. o planowaniu i zagospodarowaniu przestrzennym (Dz. U. z 2003 r. Nr 80, poz. 717 ze zm.) Rada Gminy Bukowina Tatrzańska stwierdza, iż do projektu zmiany miejscowego planu zagospodarowania przestrzennego MPZP LEŚNICA – GIMNAZJUM, wyłożonego

do wglądu publicznego w dniach od 15.11.2010 r. do 13.12.2010 r., w terminie do dnia 28.12.2010 r. nie wpłynęły żadne uwagi. Tym samym Rada Gminy Bukowina Tatrzańska stwierdza brak podstaw do czynności związanych z rozstrzygnięciem o sposobie rozpatrzenia uwag.

Przewodniczący Rady Gminy **Władysław Piszczyk**

Załącznik Nr 3

do uchwały Nr X/67/2011
Rady Gminy Bukowina Tatrzańska
z dnia 30 czerwca 2011 r.

w sprawie uchwalenia zmiany miejscowego planu zagospodarowania przestrzennego MPZP Leśnica-Gimnazjum

Rozstrzygnięcie o sposobie realizacji zapisanych w zmianie planu inwestycji z zakresu infrastruktury technicznej, które należą do zadań własnych gminy oraz zasadach ich finansowania, zgodnie z przepisami o finansach publicznych

Rada Gminy Bukowina Tatrzańska stwierdza, iż ustalenia zmiany miejscowego planu zagospodarowania przestrzennego MPZP LEŚNICA – GIMNAZJUM, nie

przewidują realizacji nowych inwestycji z zakresu infrastruktury technicznej należących do zadań własnych gminy i wymagających finansowania z budżetu gminy.

Przewodniczący Rady Gminy **Władysław Piszczyk**

3636

**UCHWAŁA NR VIII/48/2011
RADY GMINY NOWY TARG - GMINA
z dnia 14 lipca 2011 r.**

w sprawie zmiany Uchwały Nr VII/40/2011 Rady Gminy Nowy Targ z dnia 8 czerwca 2011 r.

Na podstawie art. 211, art. 212 i art. 237 ustawy z dnia 27 sierpnia 2009 r. o finansach publicznych (Dz. U. z 2009 r. Nr 157 poz. 1240 z późn. zm.) oraz art. 18 ust. 2 pkt 4 ustawy z dnia 8 marca 1990 r. o samorządzie gminnym (t.j. z 2001 r. Dz. U. Nr 142, poz. 1591 z późn. zm.) Rada Gminy Nowy Targ uchwala, co następuje:

§ 1. Dokonuje się następującej zmiany Uchwały Nr VII/40/2011 Rady Gminy Nowy Targ z dnia 8 czerwca 2011 r.:

1) W §2 Uchwały dodaje się ust. 5 w następującym brzmieniu "dokonuje się zmiany dotacji i wydatków zadania realizowanego na podstawie umów i

porozumień z jednostkami samorządu terytorialnego" zgodnie z tabelą 3.

2) Tabela Nr 3 do Uchwały Nr VII/40/2011 Rady Gminy Nowy Targ z dnia 8 czerwca 2011 r. otrzymuje brzmienie zgodnie z tabelą Nr 1 do niniejszej uchwały.

§ 2. Wykonanie uchwały zleca się Wójtowi Gminy Nowy Targ.

§ 3. Uchwała wchodzi w życie z dniem podjęcia i podlega ogłoszeniu w Dzienniku Urzędowym Województwa Małopolskiego.

Przewodniczący Rady Gminy
Wiesław Parzygnat

Tabela Nr 1
do Uchwały Nr VIII/48/2011
Rady Gminy Nowy Targ
z dnia 14 lipca 2011 r.

Tabela Nr 1

Dział	Rozdział	§	Nazwa	Dochody	Wydatki
1	2	3	4	5	6
600			Transport i łączność	411 957	411 957
	60013		Drogi publiczne wojewódzkie	411 957	411 957
		6630	dotacje celowe otrzymane z samorządu województwa na inwestycje i zakupy inwestycyjne realizowane na podstawie porozumień (umów) między jednostkami samorządu terytorialnego	411 957	
		6050	wydatki inwestycyjne jednostek budżetowych		411 957
801			Oświata i wychowanie	150 000	150 000
	80104		Przedszkola	150 000	150 000
		2310	dotacje celowe otrzymane z gminy na zadania bieżące realizowane na podstawie porozumień (umów) między jednostkami samorządu terytorialnego)	150 000	
		2590	dotacje pomiotowa z budżetu dla publicznej jednostki systemu oświaty prowadzonej przez osobę inną niż jednostka samorządu terytorialnego lub przez osobę fizyczną		150 000
			ogółem	561 957	561 957

Wprowadzono Dz. 600 Rozdz. 60013 po stronie dochodów i wydatków przyjmując do realizacji zadanie "Budowa chodnika w ciągu DW 969 odc. 020 km od 0+032,10 do 0+140,00 oraz od km 1+479 do 2+183 w m. Waksmund Ostrowsko"

Przewodniczący Rady Gminy
Wiesław Parzygnat

3637

UCHWAŁA NR VIII/49/2011
RADY GMINY NOWY TARG
z dnia 14 lipca 2011 r.

w sprawie zmian w budżecie na 2011 rok.

Na podstawie art. 211, art. 212 i art. 237 ustawy z dnia 27 sierpnia 2009 r. o finansach publicznych (Dz. U. z 2009 r. Nr 157 Poz. 1240 z późn. zm.) oraz art. 18 ust. 2 pkt 4 ustawy z dnia 8 marca 1990 r. o samorządzie gminnym (tekst jednolity z 2001 r. Dz. U. Nr 142, Poz. 1591 z późniejszymi zmianami) **RADA GMINY NOWY TARG uchwala**, co następuje:

§ 1.

1. Zwiększa się w budżecie gminy dochody budżetu o kwotę 1 745 849,00 zł. w tym:

- 1) zwiększa się dochody bieżące o kwotę 309 149,00 zł.
- 2) zwiększa się dochody majątkowe o kwotę 1 436 700,00 zł.

zgodnie z tabelą Nr 1.

§ 2.

1. Zwiększa wydatki budżetowe o kwotę 1 745 849,00 zł. zgodnie z tabelą Nr 2.

2. Zmiany wydatków o których mowa w ust. 1 obejmują:

- 1) Zwiększenie wydatków bieżących jednostek budżetowych o kwotę 26 099,00 zł.

- a) zmniejsza się wydatki na wynagrodzenia i składki od nich naliczane o kwotę 10 000,00 zł
- b) zwiększa się wydatki związane z realizacją zadań statutowych jednostek budżetowych o kwotę 36 099,00 zł.

3. Zwiększa się dotacje na zadania bieżące o kwotę 71 334,00 zł.

4. Zwiększa się plan wydatków majątkowych o kwotę 1 648 416,00 zł. w tym:

- a) zwiększa się wydatki na inwestycje i zakupy inwestycyjne o kwotę 1 648 416,00 zł. z czego na wydatki inwestycyjne na programy finansowane z pomocy zagranicznej w łącznej kwocie 2 736 700,00 w tym: ze środków pochodzących z budżetu Unii Europejskiej 1 436 700,00 zł.

§ 3. W związku ze zmianami dotacji udzielonymi z budżetu gminy „ Zestawienie planowanych kwot dotacji udzielanych z budżetu Gminy Nowy Targ w roku 2011 „otrzymuje brzmienie zgodnie z załącznikiem Nr 1 .

§ 4. Po dokonanych zmianach budżet gminy na 2011 rok wynosi:

1. dochody budżetu 61 289 200,15 zł. w tym:

- 1) dochody bieżące : 57 841 528,15 zł.
2) dochody majątkowe: 3 447 672,00 zł.
2. wydatki budżetu 62 222 456,92 zł. w tym:
wydatki bieżące 48 078 412,92 zł. w tym:
- 1) wydatki bieżące jednostek budżetowych w łącznej kwocie 33 739 210,92 zł. z tego:
 - a) wydatki na wynagrodzenia i składki od nich naliczane 23 661 427,93 zł.
 - b) wydatki związane z realizacją zadań statutowych jednostek budżetowych 10 077 782,99 zł.
 - 2) wydatki na dotacje na zadania bieżące
2 194 684,00 zł.
 - 3) wydatki na świadczenia na rzecz osób fizycznych 10 608 219,00 zł.
 - 4) wydatki bieżące na programy finansowane z pomocy zagranicznej w łącznej kwocie
665 356,00 zł.
 - a) ze środków pochodzących z budżetu Unii Europejskiej 627 457,00 zł.
 - 5) wypłaty z tytułu udzielonych poręczeń przez gminę przypadające do spłaty w danym roku budżetowym 211 943,00 zł.
 - 6) wydatki na obsługę długu publicznego
659 000,00 zł.
- wydatki majątkowe na kwotę 14 144 044,00 zł.
w tym:
- 1) wydatki na inwestycje i zakupy inwestycyjne w kwocie 14 144 044,00 zł. z czego na wydatki inwestycyjne na programy finansowane z pomocy zagranicznej w łącznej kwocie 2 865 262,00 zł. w tym:
 - a) ze środków pochodzących z budżetu Unii Europejskiej 1 520 317,00 zł.
 3. Różnica między dochodami i wydatkami stanowi deficyt w wysokości 933 256,77 zł.
 4. Przychody budżetu wynoszą 2 171 314,77 zł. i pochodzą:
 - 1) z zaciągniętych kredytów w wysokości
2 000 000,00 zł.
 - 2) z wolnych środków jako nadwyżki środków pieniężnych na rachunku bieżącym wynikająca z rozliczeń kredytów i pożyczek z lat ubiegłych w wysokości 171 314,77 zł.
 5. Rozchody budżetu 1 238 058,00 zł. i związane są:
 - 1) ze spłatą pożyczek w wysokości 1 238 058,00 zł.

§ 5. Wykonanie uchwały zleca się Wójtowi Gminy Nowy Targ.

§ 6. Uchwała wchodzi w życie z dniem podjęcia i podlega ogłoszeniu w Dzienniku Urzędowym Województwa Małopolskiego.

Przewodniczący Rady Gminy
Wiesław Parzygnat

Tabela Nr 1
do Uchwały Budżetowej Nr VIII/49/2011
Rady Gminy Nowy Targ
z dnia 14 lipca 2011 r.

Zmiana planu dochodów budżetu Gminy Nowy Targ na 2011 r.

Dz.	Nazwa - Treść	Kwota w zł.	
		zwiększenia	zmniejszenia
700	Gospodarka mieszkaniowa	7 187	
	w tym dochody bieżące:		
	- wpływy z różnych dochodów (§ 0970)	7 187	
710	Działalność usługowa	39 080	
	w tym dochody bieżące:		
	- wpływy z różnych dochodów (§ 0970)	39 080	
756	Dochody od osób prawnych, od osób fizycznych i od innych jednostek nieposiadających osobowości prawnej oraz wydatki związane z ich poborem	1 217	
	w tym dochody bieżące:		
	- rekompensaty utraconych dochodów w podatkach i opłatach lokalnych (§ 2680)	1 217	
801	Oświata i wychowanie	216 980	
	w tym dochody bieżące:		
	- wpływy z różnych dochodów (§ 0970)	216 980	
852	Pomoc społeczna	30 000	
	w tym dochody bieżące:		
	- wpływy z różnych dochodów (§ 0970)	30 000	
900	Gospodarka komunalna i ochrona środowiska	1 451 385	
	w tym dochody bieżące:		
	- wpływy z różnych dochodów (§ 0970)	14 685	
	w tym dochody majątkowe:		
	- dotacja celowa w ramach programów finansowanych z udziałem środków Unii Europejskiej oraz środków o których mowa w art. 5 ust. 1 (§ 6307)	1 436 700	
	RAZEM	1 745 849	
	w tym:		
	- dochody bieżące	309 149	
	- dochody majątkowe	1 436 700	

Przewodniczący Rady Gminy **Wiesław Parzygnat**

Tabela Nr 2
do Uchwały Budżetowej Nr VIII/49/2011
Rady Gminy Nowy Targ
z dnia 14 lipca 2011 r.

Zmiany planu wydatków budżetu Gminy Nowy Targ na 2011 rok

Dział	Rozdział	Nazwa -Treść	Zwiększenia	Zmniejszenia
1	2	3	4	5
600		Transport i łączność	1 217	
	60016	Drogi publiczne gminne	1 217	
		w tym:		
		WYDATKI BIEŻĄCE	1 217	
		wydatki bieżące jednostek budżetowych	1 217	
		w tym:		
		wydatki związane z realizacją zadań statutowych	1 217	
700		Gospodarka mieszkaniowa	7 187	
	70005	Gospodarka gruntami i nieruchomościami	7 187	
		w tym:		
		WYDATKI BIEŻĄCE	7 187	
		wydatki bieżące jednostek budżetowych	7 187	
		w tym:		
		wydatki związane z realizacją zadań statutowych	7 187	
710		Działalność usługowa	39 080	
	71004	Plany zagospodarowania przestrzennego	39 080	
		w tym:		
		WYDATKI BIEŻĄCE	39 080	
		wydatki bieżące jednostek budżetowych	39 080	
		w tym:		
		wydatki związane z realizacją zadań statutowych	39 080	
720		Informatyka	385	
	72095	Pozostała działalność	385	
		w tym:		
		WYDATKI BIEŻĄCE	334	
		dotacje na zadania bieżące	334	
		WYDATKI MAJĄTKOWE	51	
		wydatki na inwestycje i zakupy inwestycyjne	51	
		- "przeciwdziałanie wykluczeniu cyfrowemu - Internet szansą na lepszy start w przyszłość dla uczniów Małopolski"	51	
754		Bezpieczeństwo publiczne i ochrona przeciwpożarowa	62 000	
	75412	Ochotnicze straże pożarne	62 000	
		w tym:		
		WYDATKI MAJĄTKOWE	62 000	
		wydatki na inwestycje i zakupy inwestycyjne	62 000	
		- zakup samochodu dla OSP Knurów	62 000	
801		Oświata i wychowanie	216 980	82 385
	80101	Szkoły podstawowe	216 980	82 000
		w tym:		
		WYDATKI MAJĄTKOWE	216 980	82 000
		wydatki na inwestycje i zakupy inwestycyjne	216 980	82 000
		- przebudowa i nadbudowa budynku Szkoły Podstawowej w miejscowości Obidowa wraz z rozbudową o salę gimnastyczną oraz realizacją infrastruktury towarzyszącej	216 980	
		- opracowanie dokumentacji na budowę przyszłolnych sal gimnastycznych Nowa Biała, Pyzówka, Rogoźnik		82 000
	80110	Gimnazja		385
		w tym:		
		WYDATKI BIEŻĄCE		385
		wydatki bieżące jednostek budżetowych		385

		w tym:		
		wydatki związane z realizacją zadań statutowych		385
851		Ochrona zdrowia	21 000	21 000
	85154	Przeciwdziałanie alkoholizmowi	21 000	21 000
		w tym:		
		WYDATKI BIEŻĄCE	21 000	21 000
		wydatki bieżące jednostek budżetowych		21 000
		w tym:		
		wydatki na wynagrodzenia i składki od nich naliczane		10 000
		wydatki związane z realizacją zadań statutowych		11 000
		dotacje na zadania bieżące	21 000	
852		Pomoc społeczna	30 000	
	85212	Świadczenia rodzinne, świadczenia z funduszu alimentacyjnego oraz składki na ubezpieczenia emerytalne i rentowe z ubezpieczenia społecznego	25 000	
		w tym:		
		WYDATKI BIEŻĄCE	25 000	
		dotacje na zadania bieżące	25 000	
	85216	Zasiłki stałe	5 000	
		w tym:		
		WYDATKI BIEŻĄCE	5 000	
		dotacje na zadania bieżące	5 000	
900		Gospodarka komunalna i ochrona środowiska	2 751 385	1 300 000
	90001	Gospodarka ściekowa i ochrona wód	2 751 385	1 300 000
		w tym:		
		WYDATKI MAJĄTKOWE	2 751 385	1 300 000
		wydatki na inwestycje i zakupy inwestycyjne	14 685	1 300 000
		budowa oczyszczalni Trute i kanalizacji w m. Trute, Lasek, Klikuszowa	14 685	1 300 000
		wydatki na programy finansowane z udziałem środków budżetu Unii Europejskiej "Małopolski Regionalny Program Operacyjny na lata 2007-2013 " zgodnie z art. 5 ust. 1 pkt 2 i 4 ustawy o finansach publicznych	2 736 700	
921		Kultura i ochrona dziedzictwa narodowego	20 000	
	92120	Ochrona zabytków i opieka nad zabytkami	20 000	
		w tym:		
		WYDATKI BIEŻĄCE	20 000	
		dotacje na zadania bieżące	20 000	
		- konserwacja zabytkowego kościołka pod wezwaniem Św. Michała Archanioła w Dębnie wybudowanego w II połowie XV w.	20 000	
		RAZEM:	3 149 234	1 403 385
		w tym:		
		wydatki bieżące	118 818	21 385
		wydatki majątkowe	3 030 416	1 382 000

Przewodniczący Rady Gminy
Wiesław Parzygnat

Załącznik Nr 1
do uchwały Nr VIII/49/2011
Rady Gminy Nowy Targ
z dnia 14 lipca 2011 r.**Zestawienie planowanych kwot dotacji udzielanych z budżetu Gminy Nowy Targ w roku 2011**

Dział	Rozdział	Nazwa	Rodzaj dotacji z budżetu	dla jednostek sektora finansów publicznych	dla jednostek spoza sektora finansów publicznych
600		Transport i łączność		2 205 000	
	60014	Drogi publiczne powiatowe		2 125 000	
			dotacja celowa na pomoc finansową dla jednostki samorządu terytorialnego na realizację zadań inwestycyjnych - Powiat Nowotarski	2 125 000	
	60078	Usuwanie skutków klęsk żywiołowych		80 000	
			dotacja celowa na pomoc finansową dla jednostki samorządu terytorialnego na realizację zadań inwestycyjnych - Powiat Nowotarski	80 000	
720		Informatyka		385	
	72095	Pozostała działalność		385	
			dotacja celowa na zadania bieżące i majątkowe realizowane na podstawie umów i porozumień dla jednostek sektora finansów publicznych	385	
754		Bezpieczeństwo publiczne i ochrona przeciwpożarowa		10 000	189 000
	75405	Komendy Powiatowe Policji		10 000	
			dotacja celowa na finansowanie lub dofinansowanie kosztów zakupu inwestycyjnego dla Komendy Powiatowej Policji Nowy Targ	10 000	
	75412	Ochotnicze straże pożarne			189 000
			dotacja celowa na finansowanie lub dofinansowanie kosztów realizacji inwestycji i zakupów inwestycyjnych jednostek niezaliczanych do sektora finansów publicznych		189 000
801		Oświata i wychowanie			496 000
	80104	Przedszkola			460 000
			dotacja podmiotowa na zadania bieżące		460 000
	80113	Dowożenie uczniów do szkół			36 000
			dotacja podmiotowa na zadania bieżące		36 000
851		Ochrona zdrowia		21 000	17 000
	85154	Przeciwdziałanie alkoholizmowi		21 000	17 000
			dotacja celowa na zadania bieżące- realizowane przez jst na podstawie porozumień		17 000
			dotacja podmiotowa dla GOK Łopusza	21 000	
921		Kultura i ochrona dziedzictwa narodowego		1 240 150	20 000
	92109	Domy i ośrodki kultury, świetlice i kluby		689 750	
			dotacja podmiotowa dla GOK Łopusza	689 750	
	92116	Biblioteki		550 400	
			dotacja podmiotowa dla Gminnej Biblioteki z /s w Waksmundzie	550 400	
	92120	Ochrona zabytków i opieka nad zabytkami			20 000
			dotacja celowa na dofinansowanie prac konserwatorskich		20 000

926		Kultura fizyczna			335 000
	92605	Zadania w zakresie kultury fizycznej			335 000
			dotacja celowa na zadania bieżące gminy powierzone do realizacji organizacjom nie zaliczonym do sektora F.P.		335 000
				3 476 535	1 057 000

1. Wprowadzono Dz.851 Rozdz. 85154 dotację podmiotową dla GOK Łopuszna w wysokości 21 000 zł.
2. Zwiększono Dz.754 Rozdz. 75412 dotacja celowa na finansowanie lub dofinansowanie kosztów realizacji inwestycji i zakupów inwestycyjnych jednostek niezaliczanych do sektora finansów publicznych w wysokości 62 000 zł na zakup samochodu dla OSP Knurów
3. Wprowadzono Dz.921 Rozdz. 92120 dotację celową na dofinansowanie prac konserwatorskich w wysokości 20 000 zł.
4. Wprowadzono Dz. 720 Rozdz. 72095 dotację celowa na zadania bieżące i majątkowe realizowane na podstawie umów i porozumień dla jednostek sektora finansów publicznych w wysokości 385 zł na realizację programu "przeciwdziałanie wykluczeniu cyfrowemu - Internet szansą na lepszy start w przyszłość dla uczniów Małopolski"

Przewodniczący Rady Gminy
Wiesław Parzygnat

3638

**UCHWAŁA NR VIII/54/2011
RADY GMINY NOWY TARG
z dnia 14 lipca 2011 r.**

w sprawie zmiany "Miejscowego planu zagospodarowania przestrzennego "Nowa Biała 3".

Działając na podstawie art. 18. ust. 2 pkt 5 Ustawy z dnia 8 marca 1990 r. o samorządzie gminnym (tekst jednolity Dz. U. z 2001 r. Nr 142, poz. 1591, z późniejszymi zmianami), art. 20 Ustawy z dnia 27 marca 2003 r. o planowaniu i zagospodarowaniu przestrzennym (Dz. U. z 2003 r. Nr 80, poz. 717 z późniejszymi zmianami), Rada Gminy Nowy Targ:

1. po stwierdzeniu zgodności projektu zmiany miejscowego planu zagospodarowania przestrzennego „Nowa Biała 3”, z ustaleniami Studium uwarunkowań i kierunków zagospodarowania przestrzennego Gminy Nowy Targ przyjętego Uchwałą Nr XV/116/99 Rady Gminy Nowy Targ z dnia 9.12.1999 r.;
2. po rozstrzygnięciu o sposobie rozpatrzenia uwag zgłoszonych do projektu planu;
3. po rozstrzygnięciu o sposobie realizacji i zasadach finansowania inwestycji z zakresu infrastruktury technicznej, należących do zadań własnych gminy,

§ 1. uchwała zmianę miejscowego planu zagospodarowania przestrzennego – „Nowa Biała 3”.

**Rozdział 1
PRZEDMIOT I ZAKRES UCHWAŁY**

§ 2.

1. Zmiana miejscowego planu zagospodarowania przestrzennego „Nowa Biała 3”, składa się z tekstu zmiany planu stanowiącego treść niniejszej uchwały i nie obejmują zmiany załącznika graficznego, czyli rysunku planu sporządzonego na kopii mapy sytuacyjno – wysokościowej w skali 1:2000;
2. Załączniki do Uchwały stanowią:
 - 1) Załącznik Nr 1 – Rozstrzygnięcie o sposobie realizacji i zasadach finansowania inwestycji z zakresu infrastruktury technicznej, należących do zadań własnych gminy;

- 2) Załącznik Nr 2 – Rozstrzygnięcie o sposobie rozpatrzenia nieuwzględnionych uwag wniesionych do projektu zmiany planu.

**Rozdział 2
USTALENIA ZMIANY PLANU**

§ 3. Zmienia się ustalenia miejscowego planu zagospodarowania przestrzennego – „Nowa Biała 3”, w sposób następujący:

1. W § 1, II. Przepisy szczegółowe, w Rozdziale I - Ustalenia dla całego obszaru objętego planem,
 - 1) Ust 2, otrzymuje brzmienie:

„2. Przy sporządzaniu projektu zagospodarowania złóż – Nowa Biała, należy uwzględnić ograniczenia wynikające z położenia terenów w Południowomałopolskim Obszarze Chronionego Krajobrazu - zgodnie z Rozporządzeniem Nr 92/06 Wojewody Małopolskiego z dn. 24. XI. 2006 r. (Dz. U. Woj. Małopolskiego Nr 806 z 24. XI. 2006 r., poz. 4862) – cały obszar opracowania;”
 - 2) Ust. 6 otrzymuje brzmienie:

„6. dopuszcza się przeróbkę kruszyw wyłącznie ze złoża Nowa Biała na terenie eksploatacji złoża – Nowa Biała.”

**Rozdział 3
PRZEPISY PRZEJŚCIOWE I KOŃCOWE.**

§ 4. Wykonanie Uchwały powierza się Wójtowi Gminy Nowy Targ.

§ 5. Uchwała wchodzi w życie po upływie 30 dni od dnia jej ogłoszenia w Dzienniku Urzędowym Województwa Małopolskiego.

§ 6. Uchwała podlega publikacji na stronie internetowej Biuletynu Informacji Publicznej Urzędu Gminy Nowy Targ.

Przewodniczący Rady Gminy
Wiesław Parzygnat

Załącznik Nr 1
do uchwały Nr VIII/54/2011
Rady Gminy Nowy Targ
z dnia 14 lipca 2011 r.

ROZSTRZYGNIĘCIE RADY GMINY NOWY TARGO SPOSOBIE REALIZACJI I ZASADACH FINANSOWANIA INWESTYCJI Z ZAKRESU INFRASTRUKTURY TECHNICZNEJ, NALEŻĄCYCH DO ZADAŃ WŁASNYCH GMINY

Wymagane przepisami w/w rozstrzygnięcie Rady Gminy Nowy Targ jest bezprzedmiotowe, ponieważ budżet gminy nie będzie obciążony skutkami finansowymi wynikającymi z uchwalenia zmiany miejscowego planu zagospodarowania przestrzennego **Nowa Biała 3**.

Na terenie objętym miejscowym planem zagospodarowania przestrzennego **Nowa Biała 3**, gmina nie będzie musiała ponosić żadnych kosztów związanych z transformacją obszaru. Ustalenia zmiany planu, w ramach których dopuszcza się przeróbkę kruszywa na terenie eksploatowanego złoża, nie wprowadzają zmian w terenach, w których znajdują się nieruchomości stanowiące własność Gminy Nowy Targ, jak również w terenach, których zagospodarowaniem na cele publiczne Gmina mogłaby być zainteresowana. Dostęp i dojazd do terenów złoża zapewnia istniejąca droga

publiczna, gminna. Dlatego też, w wyniku uchwalenia nowego planu budżet Gminy nie zostanie obciążony dodatkowymi kosztami związanymi z przygotowaniem inwestycji (nabyciem lub podziałem gruntów), czy też np.: budową lub modernizacją nowych dróg. Brak kosztów związanych z realizacją inwestycji komunalnych wpływa w sposób bezpośredni na dodatni wynik prognozy.

W związku z powyższym budżet gminy nie będzie obciążony konsekwencjami finansowymi wynikającymi z uchwalenia zmiany miejscowego planu zagospodarowania przestrzennego **Nowa Biała 3**.

Przewodniczący Rady Gminy
Wiesław Parzygnat

Załącznik Nr 2
do uchwały Nr VIII/54/2011
Rady Gminy Nowy Targ
z dnia 14 lipca 2011 r.

ROZSTRZYGNIĘCIE RADY GMINY NOWY TARGO SPOSOBIE ROZPATRZENIA NIEUWZGLĘDNIONYCH UWAG ZGŁOSZONYCH DO zmiany MIEJSCOWEGO PLANU ZAGOSPODAROWANIA PRZESTRZENNEGO NOWA BIAŁA 3.

Zgodnie z wykazem uwag zgłoszonych do zmiany projektu miejscowego planu zagospodarowania przestrzennego **Nowa Biała 3**, wyłożonego do wglądu publicznego, nie wpłynęła ani jedna uwaga.

W związku z powyższym, wymagane przepisami rozstrzygnięcie Rady Gminy Nowy Targ jest bezprzedmiotowe.

Przewodniczący Rady Gminy
Wiesław Parzygnat

3639

UCHWAŁA NR VII/69/11
RADY GMINY SKRZYSZÓW
z dnia 27 czerwca 2011 r.

w sprawie częściowej zmiany miejscowego planu zagospodarowania przestrzennego Gminy Skrzyszów.

Na podstawie art. 18 ust. 2 pkt. 5 ustawy z dnia 8 marca 1990 r. o samorządzie gminnym (Dz. U. z 2001 r. Nr 142 poz. 1591 ze zmianami) oraz art. 20 ust. 1 i art. 27 ustawy z dnia 27 marca 2003 r. o planowaniu i zagospodarowaniu przestrzennym (Dz. U. Nr 80 poz. 717 ze zmianami) po stwierdzeniu zgodności z ustaleniami Studium Uwarunkowań i Kierunków Zagospodarowania Przestrzennego Gminy Skrzyszów uchwalonego uchwałą Nr V/25/99 z dnia 28 stycznia 1999 r., zmienionego uchwałą Nr VI/53/03 z dnia 30 czerwca 2003 r., uchwałą Nr XVIII/179/04 z dnia 29 grudnia 2004 r. oraz uchwałą

Nr VII/68/11 z dnia 27 czerwca 2011 r. Rada Gminy Skrzyszów uchwała, co następuje:

Rozdział I **Ustalenia ogólne**

§ 1.

1. Uchwała się częściową zmianę miejscowego planu zagospodarowania przestrzennego Gminy Skrzyszów uchwalonego uchwałą Nr XX/195/05 Rady Gminy Skrzyszów z dnia 22 marca 2005 r. ogłoszo-

ną w Dz. Urz. Woj. Małopolskiego Nr 262 poz. 1841 z 2005 r. zmienionego uchwałą Nr III/19/10 Rady Gminy Skrzyszów z dnia 30 grudnia 2010 r. zwaną dalej zmianą planu.

2. Załącznikami do uchwały są:

- 1) Załącznik Nr 1 – stanowiący integralną część uchwały, Rysunki zmiany planu w skali 1:2000:
 - a) Rysunek zmiany planu Nr 1 – dla obszaru w miejscowości Ładna w skali 1:2000 przedstawiający sposób dokonanych zmian, o których mowa w ust. 3 pkt 1,
 - b) Rysunek zmiany planu Nr 2 - dla trzech obszarów w miejscowości Skrzyszów w skali 1:2000 przedstawiający sposób dokonanych zmian, o których mowa w ust. 3 pkt 2,

- 2) Załącznik Nr 2 – rozstrzygnięcie o sposobie realizacji zapisanych w zmianie planu inwestycji z zakresu infrastruktury technicznej, które należą do zadań własnych gminy oraz zasadach ich finansowania.

3. Zmiana planu obejmuje zmiany:

- 1) na rysunku planu miejscowości Ładna - stanowiącym załącznik Nr 1 do uchwały Nr XX/195/05 Rady Gminy Skrzyszów z dnia 22 marca 2005 r. zmienionej uchwałą Rady Gminy Skrzyszów Nr III/19/10 z dnia 30 grudnia 2010 r., zmienia się przeznaczenie i oznaczenie części terenów 2.RMZ, 20.RMZ, 11.ZR, 10.P, 8.U i 3.KDW na tereny o symbolach UC.1 i UC.2, pozostawiając w dotychczasowym użytkowaniu tereny 6.ZL oraz pozostałą część terenu drogi 3.KDW,
- 2) na rysunku planu miejscowości Skrzyszów, stanowiącym załącznik Nr 4 do Uchwały Nr XX/195/05 Rady Gminy Skrzyszów z dnia 22 marca 2005 r. zmienionej uchwałą Nr III/19/10 Rady Gminy Skrzyszów z dnia 30 grudnia 2010 r. zmienia się przeznaczenie i oznaczenie w zakresie obszarów:
 - a) Nr 1:
 - zmiana części terenu 16.RMZ na teren o symbolu 3.RU,
 - zmiana części terenów 6.R i 16.RMZ na teren o symbolu 4.KDW,
 - b) Nr 2:
 - zmiana części terenów 3.RU i 6.R na teren o symbolu 9.TL,
 - zmiana części terenu 3.RU na teren o symbolu 5.RM,
 - zmiana części terenu 6.R na teren o symbolu 4.KDW,
 - c) Nr 3:
 - zmiana części terenu 3.RMZ na tereny o symbolach 27.U i 4.KDW,
 - zmiana części terenu 5.RM na teren o symbolu 4.KDW,
- 3) w części tekstowej Uchwały Nr XX/195/05 Rady Gminy Skrzyszów z dnia 22 marca 2005 r. zmienionej uchwałą Nr III/19/10 Rady Gminy Skrzyszów z dnia 30 grudnia 2010 r., odnoszące się do:
 - a) wprowadzenia §30a dotyczącego lokalizacji zabudowy lotniskowej na terenach oznaczonych symbolem 9.TL w miejscowości Skrzyszów,

- b) wprowadzenia § 56b dotyczącego lokalizacji usług w terenach oznaczonych symbolem 27.U w miejscowości Skrzyszów,
- c) wprowadzenia § 56c dotyczącego lokalizacji obiektów handlowych o powierzchni sprzedaży powyżej 2000 m² w terenach oznaczonych symbolami UC.1 i UC.2 w miejscowości Ładna.

Rozdział II Ustalenia szczegółowe

§ 2. W treści uchwały Nr XX/195/05 Rady Gminy Skrzyszów z dnia 22 marca 2005 r. zmienionej uchwałą Nr III/19/10 Rady Gminy Skrzyszów z dnia 30 grudnia 2010 r. wprowadza się następujące zmiany:

- 1) w § 2 po pkt 5, wprowadza się pkt 5a) w brzmieniu:
„5a) wskaźniku zabudowy – należy przez to rozumieć wielkość powierzchni zabudowy w stosunku do powierzchni działki lub terenu inwestycji,”
- 2) w § 3 ust. 1 pkt 3, lit. b) - otrzymuje brzmienie:
„b) obszarów w miejscowości Ładna oznaczonych na rysunku planu symbolami 26.U na części działek nr 98/6, 99/7, 100/4, 101/2, 124/7, 125/8, 102/1, 102/2, 104, 103, 127/4, 126/4, 11.ZR na działce 93/3 i 93/2, 16.ZR i 7.U na części działki 1042/1; UC.1, UC.2 oraz 6.ZL,”
- 3) w § 3 ust. 1 pkt 3 po lit. e) wprowadza się lit. f) i g) w brzmieniu:
„f) obszarów w miejscowości Skrzyszów oznaczonych na rysunku planu symbolami 5.RM oraz 9.TL przy spełnieniu warunków lokalizacji infrastruktury telekomunikacyjnej o nieznacznym oddziaływaniu w rozumieniu przepisów z zakresu telekomunikacji,
g) obszarów w miejscowości Skrzyszów oznaczonych na rysunku planu symbolami 3.RU na działkach nr 2182/7 oraz 27.U.”
- 4) po §30 wprowadza się § 30a w brzmieniu:
„§ 30a
1. Wyznacza się teren zabudowy lotniskowej, oznaczony na rysunkach planu symbolem 9.TL z podstawowym przeznaczeniem pod lokalizację budynków rekreacji zbiorowej.
2. W granicach terenu 9.TL dopuszcza się:
 - 1) lokalizację obiektów agroturystycznych,
 - 2) lokalizację obiektów usług rehabilitacji,
 - 3) lokalizację obiektów usług gastronomicznych i turystycznych,
 - 4) lokalizację obiektów sportu i terenowych urządzeń sportowych,
 - 5) lokalizację obiektów małej architektury (altany, zadaszenia, kapliczki itp.),
 - 6) lokalizację drewnianej tradycyjnej zabudowy w wyniku przeniesienia z innych terenów okolic gminy,
 - 7) realizację ciągów pieszo-jezdnymi i ścieżek rowerowych,
 - 8) realizację sieci i urządzeń infrastruktury technicznej.
3. W granicach terenu 9.TL ustala się następujące zasady zagospodarowania terenu i kształtowania zabudowy:

- 1) maksymalny wskaźnik intensywności zabudowy – 0,5,
 - 2) maksymalny wskaźnik zabudowy – 25%,
 - 3) wysokość budynków – do 12 m,
 - 4) zachować minimum 50 % powierzchni biologicznie czynnej,
 - 5) obsługa komunikacyjna z istniejącej drogi 2.KD poprzez drogę 4.KDW,
 - 6) zachować warunki wynikające z położenia terenu w Obszarze Chronionego Krajobrazu Pogórza Ciężkowickiego, określone w Rozporządzeniu Nr 73/05 Wojewody Małopolskiego z dnia 27 grudnia 2005 r. w sprawie Obszaru Chronionego Krajobrazu Pogórza Ciężkowickiego w części położonej w Województwie Małopolskim (Dz. Urz. Woj. Małopolskiego Nr 126 z dnia 14 marca 2006 r. z późn. zmianami),
 - 7) zachować warunki wynikające z położenia terenu w obrębie Lokalnego Zbiornika Wód Podziemnych Rynny Podkarpackiej (LZWPRP) w zakresie gospodarki ściekowej, obejmującej realizację i usprawnienie systemów kanalizacji i oczyszczania ścieków, ograniczenie uciążliwego dla wód zainwestowania oraz stosowanie rozwiązań technicznych i technologicznych ograniczających ujemny wpływ na ich stan jakościowy.
4. Pozostałe zasady jak w § 3.",
- 5) po § 56a wprowadza się § 56b oraz § 56c w brzmieniu:
- „§ 56b
1. Wyznacza się teren zabudowy usługowej, oznaczony na rysunku planu symbolem 27.U z podstawowym przeznaczeniem pod usługi komercyjne.
 2. W granicach terenu 27.U dopuszcza się:
 - 1) lokalizację zakładów rzemieślniczych i produkcyjnych z zakresu przetwórstwa drewna,
 - 2) lokalizację obiektów zaplecza technicznego, magazynowego, usługowego, socjalnego i biurowego produkcji oraz obiektów związanych z ekspozycją i dystrybucją wyrobów produkcji,
 - 3) realizację urządzeń terenowych i obiektów małej architektury towarzyszących obiektom usługowym,
 - 4) realizację ciągów pieszo-jezdnych i ścieżek rowerowych,
 - 5) realizację sieci i urządzeń infrastruktury technicznej,
 - 6) realizację parkingów.
 3. W granicach terenu 27.U ustala się następujące warunki zagospodarowania terenu i kształtowania zabudowy:
 - 1) maksymalny wskaźnik intensywności zabudowy – 0,5,
 - 2) maksymalny wskaźnik zabudowy – 50%,
 - 3) wysokość budynków – do 12 m,
 - 4) zachować minimum 30 % powierzchni biologicznie czynnej,
 - 5) obsługa komunikacyjna z istniejącej drogi 2.KD poprzez drogę 4.KDW,
 - 6) zachować warunki wynikające z położenia terenu w Obszarze Chronionego Krajobrazu Pogórza Ciężkowickiego, określone w Rozporządzeniu Nr 73/05 Wojewody Małopolskiego z dnia 27 grudnia 2005 r. w sprawie Obszaru Chronionego Krajobrazu Pogórza Ciężkowickiego w części położonej w Województwie Małopolskim (Dz. Urz. Woj. Małopolskiego Nr 126 z dnia 14 marca 2006 r. z późn. zm.),
 - 7) zachować warunki wynikające z położenia terenu w obrębie Lokalnego Zbiornika Wód Podziemnych Rynny Podkarpackiej (LZWPRP) w zakresie gospodarki ściekowej, obejmującej realizację i usprawnienie systemów kanalizacji i oczyszczania ścieków, ograniczenie uciążliwego dla wód zainwestowania oraz stosowanie rozwiązań technicznych i technologicznych ograniczających ujemny wpływ na ich stan jakościowy.
4. Pozostałe zasady jak w § 3.
- § 56c
1. Wyznacza się tereny rozmieszczenia obiektów handlowych o powierzchni sprzedaży powyżej 2000 m², oznaczone na rysunku planu symbolami UC.1 i UC.2 z podstawowym przeznaczeniem pod obiekty wielkopowierzchniowe.
 2. W granicach terenów UC.1 i UC.2 dopuszcza się:
 - 1) lokalizację obiektów obsługi komunikacji (stacje paliw, warsztaty obsługi samochodów, stacje diagnostyczne i myjnie samochodowe),
 - 2) lokalizację obiektów gastronomicznych i rekreacji,
 - 3) lokalizację obiektów zaplecza technicznego, magazynowego, usługowego, socjalnego i biurowego oraz obiektów związanych z ekspozycją,
 - 4) realizację urządzeń terenowych i obiektów małej architektury towarzyszących obiektom usługowym,
 - 5) realizację ciągów pieszo-jezdnych i ścieżek rowerowych,
 - 6) realizację sieci i urządzeń infrastruktury technicznej,
 - 7) wody otwarte - potok Przemes, inne ciekły bez nazwy oraz rowy melioracyjne,
 - 8) lokalizację urządzeń wodnych, w tym regulacyjnych związanych z bezpieczeństwem powodziowym,
 - 9) prowadzenie robót eksploatacyjnych i konserwacyjnych związanych z bezpieczeństwem powodziowym.
 3. W granicach terenów UC.1 i UC.2 ustala się następujące warunki zagospodarowania terenu i kształtowania zabudowy:
 - 1) maksymalny wskaźnik intensywności zabudowy - 1,0,
 - 2) maksymalny wskaźnik zabudowy – 65%,
 - 3) wysokość budynków usługowych do 20 m,
 - 4) zachować minimum 10% powierzchni biologicznie czynnej, w tym 2% z zielenią wysoką,
 - 5) dla nieoznaczonych na rysunku planu cieków naturalnych i rowów melioracyjnych obowiązuje ich ochrona i zachowanie ciągłości oraz zakaz zabudowy kubaturowej w pasie:

- 15 m (obustronnie) od górnej krawędzi skarpy brzegowej cieku,
- 5m (obustronnie) od górnej krawędzi skarpy brzegowej rowu melioracyjnego,
- 6) obsługa komunikacyjna terenu z drogi powiatowej 2.KD, poprzez przebudowę istniejącego układu zewnętrznego, w tym skrzyżowania drogi powiatowej z drogą krajową 1.KD. Jednocześnie zakazuje się bezpośredniego połączenia terenu z drogą krajową 1.KD poprzez drogi wewnętrzne.
- 7) realizację parkingów z zachowaniem wskaźnika minimum 30 miejsc postojowych na 1000 m² powierzchni użytkowej. Dopuszcza się realizację parkingów w różnej formie np. naziemnej, podziemnej, na dachu budynku,
- 8) dla powierzchni szczelnej utwardzonych, w tym parkingów o powierzchni powyżej 0,1 ha, obowiązuje nakaz realizacji kanalizacji opadowej wraz z urządzeniami zapewniającymi oczyszczenie wód zgodnie z przepisami odrębnymi,
- 9) zachować warunki wynikające z położenia terenu w obrębie Lokalnego Zbiornika Wód Podziemnych Rynny Podkarpackiej

(LZWPRP) w zakresie gospodarki ściekowej, obejmującej realizację i usprawnienie systemów kanalizacji i oczyszczania ścieków, ograniczenie uciążliwego dla wód zainwestowania oraz stosowanie rozwiązań technicznych i technologicznych ograniczających ujemny wpływ na ich stan jakościowy.

4. Pozostałe zasady jak w § 3.”.

Rozdział III Przepisy końcowe

§ 3. Ustala się stawkę procentową służącą naliczaniu opłaty z tytułu wzrostu wartości nieruchomości, w związku z uchwaleniem niniejszej zmiany planu - w wysokości 3% dla terenów w obszarze opracowania zmiany planu.

§ 4. Wykonanie uchwały powierza się Wójtowi Gminy Skrzyszów.

§ 5. Uchwała wchodzi w życie po upływie 30 dni od jej ogłoszenia w Dzienniku Urzędowym Województwa Małopolskiego.

Przewodniczący Rady
Bartłomiej Mąciór

Załącznik Nr 1a
do uchwały Nr VII/69/11
Rady Gminy Skrzyszów
z dnia 27 czerwca 2011 r.

ZMIANA MIEJSCOWEGO PLANU ZAGOSPODAROWANIA PRZESTRZENNEGO GMINY SKRZYSZÓW

ŁADNA

SKALA 1:2000*

LEGENDA :

USTALENIA ZMIANY PLANU

	granica opracowania
	nieprzekraczalna linia zabudowy
	linie rozgraniczające tereny o różnym przeznaczeniu - podstawowym i dopuszczalnym
	tereny rozmieszczenia obiektów handlowych i powierzchni sprzedaży powyżej 2000 m ²
	tereny leśne
	teren drogi wewnętrznej
	teren drogi publicznej

OZNACZENIA DODATKOWE

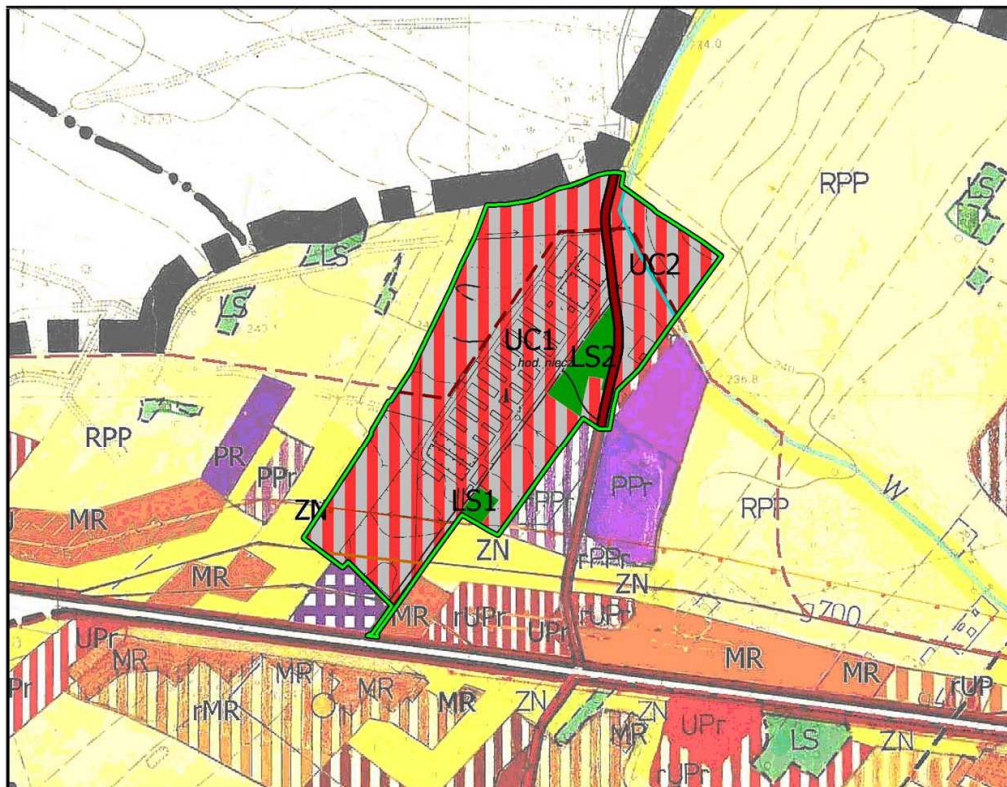
	linie energetyczne
	istniejąca sieć wodociągowa
	istniejąca sieć gazociągowa
	istniejąca sieć kanalizacyjna
	projektowana sieć kanalizacyjna
	granice pasów technicznych od sieci infrastruktury technicznej lub pas izolujący teren cmentarzy

* Rysunek planu został sporządzony w oparciu o skalę źródłową 1:2000.

Skala ta ulega pomniejszeniu w wyniku przypisanych prawem odległości marginesów.



**WYRYS ZE STUDIUM UWARUNKOWAŃ I KIERUNKÓW
ZAGOSPODAROWANIA PRZESTRZENNEGO
GMINY SKRZYSZÓW w skali 1 : 10 000 ***



 zakres opracowania zmiany MPZP


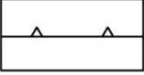




OZNACZENIA III ZMIANY STUDIUM

	GRANICA OPRACOWANIA ZMIANY		GAZOCIĄG WYSOKOPREŻNY
	LASY		STREFA TECHNICZNA URZADZEŃ LINIOWYCH INFRASTRUKTURY TECHNICZNEJ
	TERENY ZABUDOWY USŁUGOWO - HANDLOWEJ ZE SZCZEGÓLNYM PRZEZNACZENIEM POD OBIEKTY WIELKOPOWIERZCHNIOWE		WODY OTWARTE
	TERENY ZABUDOWY LETNISKOWEJ, AGROTURYSTYCZNEJ		ZASIĘG ZBIORNIKA WÓD PODZIEMNYCH
	TERENY ZABUDOWY MIESZKANIOWEJ, ROLNICZEJ JEDNORODZINNEJ Z TOWARZYSZĄCYMI USŁUGAMI		
	TEREN PRODUKCJI I PRZETWÓRSTWA BEZPOŚREDNIO ZWIĄZANYCH Z PRODUKCJĄ ROLNĄ		
	TEREN POZAROLNICZEGO ZAINWESTOWANIA USŁUGOWEGO		
	DROGA POWIATOWA		






* Rysunek planu został sporządzony w oparciu o skalę źródłową 1:10000.
Skala ta ulega pomniejszeniu w wyniku przypisanych prawem odległości marginesów.

LEGENDA :

USTALENIA ZMIANY PLANU

	granica opracowania
	nieprzekraczalna linia zabudowy
	linie rozgraniczające tereny o różnym przeznaczeniu - podstawowym i dopuszczalnym
	tereny obsługi produkcji w gospodarstwach rolnych, hodowlanych, ogrodniczych oraz gosp. leśnych i rybackich
	tereny zabudowy zagrodowej w gospodarstwach rolnych, hodowlanych i ogrodniczych
	tereny zabudowy usługowej
	tereny zabudowy lotniskowej
	teren drogi wewnętrznej

OZNACZENIA DODATKOWE


	numery obszarów
	lokalny zbiornik wód podziemnych rynny podkarpackiej (granica przybliżona)
	obszar chronionego krajobrazu Pogórza Ciężkowickiego
	linie energetyczne
	granice pasów technicznych od sieci infrastruktury technicznej lub pas izolujący teren cmentarzy

**WYRYS ZE STUDIUM UWARUNKOWAŃ I KIERUNKÓW
ZAGOSPODAROWANIA PRZESTRZENNEGO
GMINY SKRZYSZÓW w skali 1 : 10 000***



 zakres opracowania zmiany MPZP

OZNACZENIA III ZMIANY STUDIUM

	GRANICA OPRACOWANIA ZMIANY		GAZOCIĄG WYSOKOPRĘŻNY
	LASY		STREFA TECHNICZNA URZĄDZEŃ LINIOWYCH INFRASTRUKTURY TECHNICZNEJ
	TERENY ZABUDOWY USŁUGOWO - HANDLOWEJ ZE SZCZEGÓLNYM PRZEZNACZENIEM POD OBIEKTY WIELKOPOWIERZCHNIOWE		WODY OTWARTE
	TERENY ZABUDOWY LETNISKOWEJ, AGROTURYSTYCZNEJ		ZASIĘG ZBIORNIKA WÓD PODZIEMNYCH
	TERENY ZABUDOWY MIESZKANIOWEJ, ROLNICZEJ JEDNORODZINNEJ Z TOWARZYSZĄCYMI USŁUGAMI		
	TEREN PRODUKCJI I PRZETWÓRSTWA BEZPOŚREDNIO ZWIĄZANYCH Z PRODUKCJĄ ROLNĄ		
	TEREN POZAROLNICZEGO ZAINWESTOWANIA USŁUGOWEGO		
	DROGA POWIATOWA		

* Rysunek planu został sporządzony w oparciu o skalę źródłową 1:10000.
Skala ta ulega pomniejszeniu w wyniku przypisanych prawem odległości marginesów.

Załącznik Nr 2
do uchwały Nr VII/69/11
Rady Gminy Skrzyszów
z dnia 27 czerwca 2011 r.

Rozstrzygnięcie w sprawie realizacji zapisanych w planie inwestycji z zakresu infrastruktury technicznej, które należą do zadań własnych gminy oraz zasadach ich finansowania

Na podstawie art. 20 ustawy z dnia 27 marca 2003 r. o planowaniu i zagospodarowaniu przestrzennym (Dz. U. Nr 80, poz. 717 z późn. zm.) rozstrzyga się sposób realizacji zapisanych w niniejszej częściowej zmianie miejscowego planu zagospodarowania przestrzennego Gminy Skrzyszów, inwestycji z zakresu infrastruktury technicznej (budowa infrastruktury technicznej, poszerzenia dróg publicznych, w tym wykupy pod drogi i ich realizacja), należących do zadań własnych gminy, oraz zasady finansowania wymienionych w planie inwestycji, zgodnie z przepisami o finansach publicznych.

1. Sfinansowanie inwestycji z zakresu infrastruktury technicznej, należących do zadań własnych Gminy, zakłada się ze środków pochodzących z:
 - budżetu Gminy,
 - Narodowego i Wojewódzkiego Funduszu Ochrony Środowiska,
 - Unii Europejskiej,
 - Partnerstwa Prywatno – Publicznego,
 - Skarbu Państwa.
2. Realizacja inwestycji z zakresu infrastruktury technicznej prowadzona będzie przy uwzględnieniu zasady wspierania interesu publicznego, we współdziałaniu z innymi podmiotami publicznymi i prywatnymi działającymi i inwestującymi na terenie niniejszej częściowej zmiany planu.

Przewodniczący Rady **Bartłomiej Maćior**

3640

UCHWAŁA NR IX/68/2011
RADY GMINY WIELKA WIEŚ
z dnia 14 lipca 2011 r.

w sprawie zmian miejscowego planu zagospodarowania przestrzennego Gminy Wielka Wieś.

Na podstawie art. 18 ust. 2 pkt 5 ustawy z dnia 8 marca 1990 r. o samorządzie gminnym (Dz. U. z 2001 r. Nr 142, poz. 1591 z późn. zm.) oraz art. 20 ust. 1 i art. 27 ustawy z dnia 27 marca 2003 r. o planowaniu i zagospodarowaniu przestrzennym (Dz. U. Nr 80, poz. 717 z późn. zm.) Rada Gminy Wielka Wieś, po stwierdzeniu zgodności projektu zmiany planu ze studium uwarunkowań i kierunków zagospodarowania przestrzennego gminy Wielka Wieś, uchwała, co następuje:

§ 1.

- 1) Uchwala się zmiany miejscowego planu zagospodarowania przestrzennego gminy Wielka Wieś, uchwalonego uchwałą Nr XXXVIII / 178 / 2005 Rady Gminy Wielka Wieś z dnia 11 marca 2005 r. (Dz. Urz. Woj. Małopolskiego Nr 215, poz. 1446), z jej późniejszymi zmianami wprowadzonymi: uchwałą Nr VII/30/2007 Rady Gminy Wielka Wieś z dnia 30 marca 2007 r. (Dz. Urz. Woj. Małopolskiego Nr 360, poz. 2382) i uchwałą Nr XLI/288/2010 Rady Gminy Wielka Wieś z dnia 7 stycznia 2010 r. (Dz. Urz. Woj. Małopolskiego Nr 22, poz. 127).
- 2) Zmiany planu, o których mowa w ust. 1, polegają na:
 1. wprowadzeniu zmian w ustaleniach tekstowych planu, o którym mowa w ust. 1, w zakresie wymienionych w § 2 niniejszej uchwały,

2. wprowadzeniu zmian w zakresie przeznaczenia i zasad zagospodarowania terenu w granicach obszaru „Szyce-1A”, poprzez zmianę fragmentu rysunku planu, o którym mowa w ust. 1,
- 3) Granice obszaru „Szyce-1A” określa rysunek zmian planu, stanowiący załącznik Nr 1 do niniejszej uchwały; w granicach tego obszaru, dotychczasowy rysunek planu, o którym mowa w ust. 1, zostaje zastąpiony przez rysunek zmian planu.
- 4) Uchwalając niniejsze zmiany planu Rada Gminy Wielka Wieś rozstrzyga jednocześnie o sposobie
 1. rozpatrzenia uwag do projektu zmian planów,
 2. realizacji, zapisanych w planie inwestycji z zakresu infrastruktury technicznej, które należą do zadań własnych gminy oraz zasadach ich finansowania.
- 5) Rozstrzygnięcia, o których mowa w ust. 4, pkt 1 i 2, zawarte są odpowiednio w załącznikach Nr 2 i Nr 3 do niniejszej uchwały.

§ 2. W uchwale Nr XXXVIII / 178 / 2005 Rady Gminy Wielka Wieś z dnia 11 marca 2005 r. (Dz. Urz. Woj. Małopolskiego Nr 215, poz. 1446) zmienionej uchwałą Nr VII/30/2007 Rady Gminy Wielka Wieś z dnia 30 marca 2007 r. (Dz. Urz. Woj. Małopolskiego Nr 360, poz. 2382) wprowadza się następujące zmiany:

- 1) w § 1 w ust. 2 pkt 2 otrzymuje brzmienie:

- „2) rysunku planu stanowiącego integralną częścią planu, obejmującego:
- a) jako Załącznik Nr 1 do uchwały Nr XXXVIII / 178 / 2005 Rady Gminy Wielka Wieś z dnia 11 marca 2005 r. (Dz. Urz. Woj. Małopolskiego Nr 215, poz. 1446) – obszar, o którym mowa w ust. 1, z wyłączeniem obszaru wymienionego w lit. b,
 - b) jako Załącznik Nr 1 do uchwały Nr IX/68/2011 Rady Gminy Wielka Wieś z dnia 14 lipca 2011 r. - obszar „Szyce-1A” objęty zmianą planu.
- 2) w § 2:
- a) w ust. 1 pkt 2 otrzymuje brzmienie:
„2) rysunku planu - rozumie się przez to rysunek planu, o którym mowa w § 1, ust. 2, pkt 2,”
- 3) w § 4 w ust. 3 słowa: „ otuliny Zespołu Jurajskich Parków Krajobrazowych” zastępuje się słowami: „otuliny Tenczyńskiego Parku Krajobrazowego, tożsamej z oznaczoną na rysunku planu otuliną Zespołu Jurajskich Parków Krajobrazowych”.
- 4) w § 10:
- a) w ust 2 po słowach: „oraz warunki i standardy kształtowania zabudowy” dodaje się przecinek i słowa: „z zastrzeżeniem ust. 3”,
- b) dodaje się ust. 3 w brzmieniu:
- „3. Dla terenu, o którym mowa w ust. 1, położonego w granicach obszaru „Szyce-1A”, ustala się następujące zasady zagospodarowania oraz warunki i standardy kształtowania zabudowy:
- 1) dopuszcza się:
 - a) możliwość wprowadzenia funkcji mieszkaniowej, jako funkcji towarzyszącej usługom publicznym i bezpośrednio z nimi związanej,
 - b) możliwość lokalizacji usług komercyjnych, pod warunkiem, że realizowane są jako program uzupełniający w stosunku do usług publicznych i nie mający przewagi nad usługami publicznymi w zakresie powierzchni zabudowy i powierzchni użytkowej obiektu,
 - 2) wskaźniki wykorzystania terenu określa się jako:

Przewodniczący Rady
Krystyna Sułko

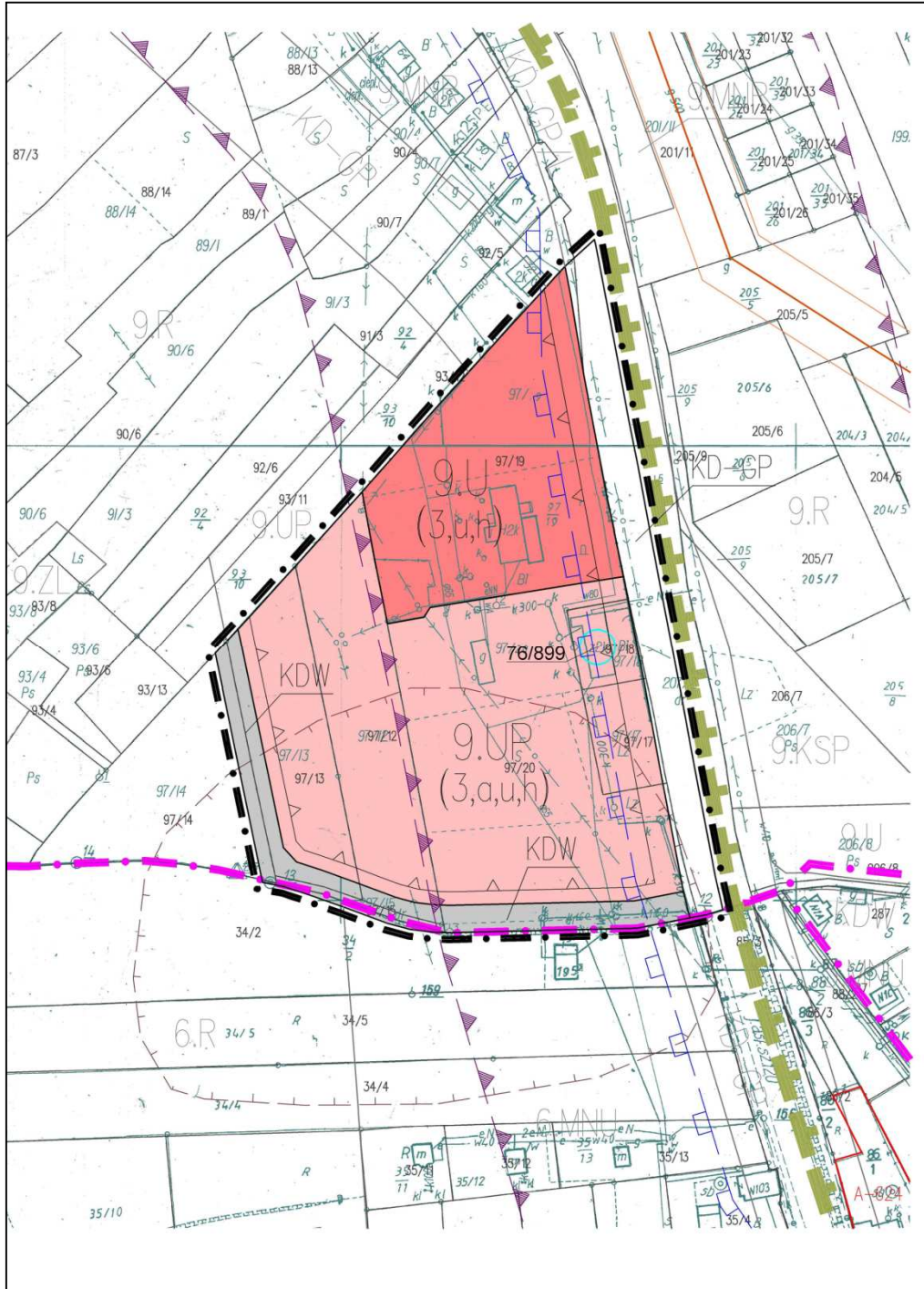
Załącznik Nr 1
do uchwały Nr IX/68/2011
Rady Gminy Wielka Wieś
z dnia 14 lipca 2011 r.

**ZMIANA MIEJSCOWEGO PLANU ZAGOSPODAROWANIA PRZESTRZENNEGO
GMINY WIELKA WIEŚ DLA OBSZARU „SZYCE – 1A”
RYSUNEK PLANU
SKALA 1:2000***

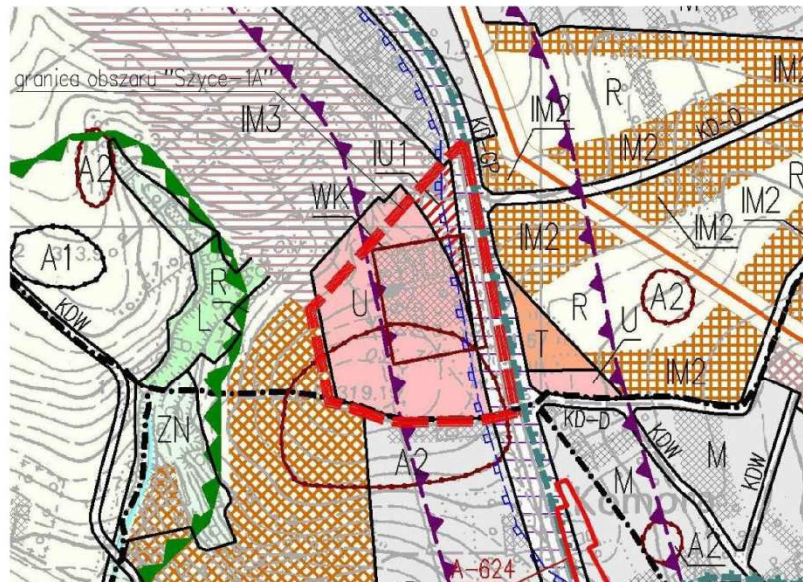
LEGENDA:

	granica obszaru objętego ustaleniami zmiany planu	Oznaczenia informacyjne dotyczące obszarów przyległych (wg ustaleń obowiązującego mpzp)	
	linie rozgraniczające tereny o różnym przeznaczeniu i zasadach zagospodarowania		tereny zabudowy mieszkaniowej jednorodzinnej i usługowej
	nieprzekraczalne linie zabudowy		tereny zabudowy mieszkaniowej jednorodzinnej, zagrodowej i usługowej
	teren zabudowy usługowej		tereny zabudowy usługowej
	teren usług publicznych		tereny usług publicznych
	tereny tras i urządzeń komunikacyjnych		tereny stacji paliw
	cały obszar objęty zmianą planu położony jest w granicach Parku Krajobrazowego "Dolinki Krakowskie" (3)		tereny rolnicze
Oznaczenia obszarów, stref i obiektów, dla których mają zastosowanie szczególne regulacje dotyczące warunków zagospodarowania			tereny lasów
	granica otuliny Ojcowskiego Parku Narodowego		tereny tras i urządzeń komunikacyjnych ("KD-GP", "KD-GP/L", "KDW")
	obiekt zabytkowy objęty gminną ewidencją zabytków		obszar wpisany do rejestru zabytków
	stanowisko archeologiczne II kategorii ("a")		przebieg istniejącego gazociągu wysokoprężnego DN 500 z orientacyjnym zasięgiem ograniczeń w zagospodarowaniu terenu w rejonie ww. gazociągu
	granice zewnętrznego terenu ochrony pośredniej ujęcia wody z rzeki Rudawy ("u")		granice sołectw
	orientacyjny zasięg znaczącego oddziaływania na środowisko ruchu crogowego ("h")		

* Rysunek planu został sporządzony w oparciu o skalę źródłową 1:2000.
Skala ta ulega pomniejszeniu w wyniku przypisanych prawem odległości marginesów.



WYRYS ZE STUDIUM UWARUNKOWAŃ I KIERUNKÓW ZAGOSPODAROWANIA PRZESTRZENNEGO GMINY WIELKA WIEŚ skala wyrys 1 : 10 000*



LEGENDA:

- Granice obszaru objętego ustaleniami studium (tożsame z granicami gminy Wielka Wieś)
- Granice sołectw
- Ciek wodne
- Tereny zabudowane

KIERUNKI ZMIAN W STRUKTURZE PRZESTRZENNEJ GMINY ORAZ W PRZEZNACZENIU TERENÓW

Tereny przeznaczone na cele inwestycyjne z osmującą funkcją:

- M – mieszkaniowa
- U – usług, w tym z dopuszczeniem wielkopowierzchniowych obiektów handlowych
- T – obsługi ruchu turystycznego i komunikacji
- ZU – zieleni urządzonej, w tym parków podworskich i amfiteatry

Tereny potencjalnego rozwoju inwestycyjnego, wymagające zmiany przeznaczenia gruntów rolnych:

- tereny rozwoju [funkcji mieszkaniowej]
- tereny rozwoju [funkcji mieszkaniowej, wymagające kompleksowych rozwiązań w zakresie kształtowania struktury przestrzennej]
- tereny rozwoju [funkcji mieszkaniowej] do uruchomienia pod warunkiem rezygnacji z planowanych w ich obrębie zadań ponadkalnych
- tereny rozwoju zabudowy zagrodowej
- tereny rozwoju usług
- tereny rozwoju usług do uruchomienia pod warunkiem rezygnacji z planowanych w ich obrębie zadań ponadkalnych
- tereny rozwoju funkcji związanych z rekreacją, obsługą ruchu turystycznego i drogowego
- tereny rozwoju funkcji związanych z rekreacją i obsługą ruchu turystycznego – z ograniczeniem lokalizacji obiektów kubaturowych

Tereny pozostające poza strefami zainwestowania, w tym tereny wyłączone z zabudowy:

- tereny lasów i zadrzewień
- ZN – tereny zieleni nieurządzonej, w tym objętej formami ochrony przyrody
- ZI – tereny zieleni izolacyjnej
- R – tereny użytkowane rolniczo

OBSZARY OCHRONY ŚRODOWISKA I JEJEGO ZASOBÓW, OCHRONY PRZYRODY I KRAJOBRAZU KULTUROWEGO

- OCN – granice Ojcowskiego Parku Narodowego
- OCPN – granice otuliny Ojcowskiego Parku Narodowego
- PROK – granice Parku Krajobrazowego Dolinki Krakowskie
- TPK – granice Tenczyńskiego Parku Krajobrazowego
- PZP – parkniki przyrody wraz z numerem w rejestrze Wojewódzkiego Konserwatora Przyrody
- K – korytarze ekologiczne
- PBI – strefa związana z ochroną ponoru w miejscowości Biały Kościół

- punkty widokowe
- cęgi widokowe
- pozytywne dominanty krajobrazowe
- najniższe wzniesienia krajobrazowe
- szlaki turystyczne piesze i rowerowe
- granice wewnętrzne terenu ochrony pośredniej ujścia wody z rzeki Rudawy oraz ujść wód w miejscowościach: Bądkowice, Bąbło i Giebułtów
- granice zewnętrzne terenu ochrony pośredniej ujścia wody z rzeki Rudawy oraz ujść wód w miejscowościach: Bądkowice, Bąbło, Biały Kościół, Giebułtów, Prądnik Korzkiewski
- tereny o wysokich walorach krajobrazu kulturowego – proponowane do uznania za parki kulturowe

OBSZARY OCHRONY DZIEDZICTWA KULTUROWEGO I ZABYTEKÓW

- A, AB – obiekty wpisane do rejestru zabytków wraz z numerem wpisu
- SP – strefy ochrony konserwatorskiej
- WK – obiekty o walorach kulturowych
- AI – stanowiska archeologiczne I kategorii
- AII – stanowiska archeologiczne II kategorii

KIERUNKI ROZWOJU SYSTEMÓW KOMUNIKACJI I INFRASTRUKTURY TECHNICZNEJ

- układ komunikacyjny (drogi i ulice wraz z oznaczeniami klasy: KD-S, KD-GP, KD-GP1, KD-WM, KD-WR, KD-Z, KD-L, KD-L1, KD-D, KD-D1, KD-D1, KD-D1)
- istniejące i projektowane odcinki dróg, będące inwestycjami celu publicznego o znaczeniu ponadkalmym
- linie wysokiego napięcia 110 kV i 220 kV wraz z orientacyjnym zasięgiem ograniczeń w zagospodarowaniu terenu w rejonie ww. linii
- gazociągi wysokopiętne o średnicy 500 mm i 1000 mm wraz z orientacyjnym zasięgiem ograniczeń w zagospodarowaniu terenu w rejonie ww. gazociągów
- ważniejsze istniejące i projektowane urządzenia infrastruktury technicznej z zakresu: w – zopatrzenia w wodę, k – kanalizacji, g – zopatrzenia w gaz

INNE KATEGORIE OBSZARÓW PODLEGAJĄCYCH SZCZEGÓLNYM ZASADOM ZAGOSPODAROWANIA

- obszary rozmieszczenia obiektów handlowych o powierzchni sprzeży powyżej 2000 m kw.
- obszary narażone na niebezpieczeństwo powodzi
- tereny często podtapiane
- obszary narażone na niebezpieczeństwo osuwania się mas ziemnych
- obszary odcizywności ruchu drogowego
- granice terenu zamkniętego

* Rysunek planu został sporządzony w oparciu o skalę źródłową 1:10000. Skala ta ulega pomniejszeniu w wyniku przypisanych prawem odległości marginesów.

Załącznik Nr 2
do uchwały Nr IX/68/2011
Rady Gminy Wielka Wieś
z dnia 14 lipca 2011 r.

ROZSTRZYGNIECIA RADY GMINY WIELKA WIEŚ

o sposobie rozpatrzenia uwag nieuwzględnionych przez Wójta Gminy Wielka Wieś do projektu zmian miejscowego planu zagospodarowania przestrzennego Gminy Wielka Wieś, w zakresie:
- zmiany przeznaczenia i zasad zagospodarowania terenów w granicach obszaru „Szyce-1A”,
- zmian w ustaleniach tekstowych obowiązującego planu.

Lp.	Data wpływu uwagi	Imię, nazwisko, nazwa jednostki organizacyjnej i adres zgłaszającego uwagę	Treść uwagi	Oznaczenie nieruchomości której dotyczy uwaga	Ustalenia projektu zmiany planu	Rozstrzygnięcie Wójta Gminy		Rozstrzygnięcie Rady Gminy		Uwagi
						uwaga uwzględniona	uwaga nieuwzględniona	uwaga uwzględniona	uwaga nieuwzględniona	
1	2	3	4	5	6	7	8	9	10	11
1	17.06.2011	[...]*	1) Postulat: oznaczyć na rysunku planu gazociągi: wysokoprężny i odrębnie średnio-prężny. 2) Dla gazociągów wysokoprężnych powinien być sporządzony raport o oddziaływaniu przedsięwzięcia na środowisko. 3) Pytania: - dlaczego w studium powołano przepisy rozporządzenia nieobowiązującego? - dlaczego nie wyznacza się okresu eksploatacji gazociągów starych? - czy instytucja reprezentująca sieci gazowe dostarczyła pozwolenie na budowę gazociągów?	dz. nr ew. 121/12 oraz obszaru obejmującego gazociągi wysokiego i średniego ciśnienia	Rysunek zmiany planu nie obejmuje obszarów, przez które przebiegają gazociągi		x		x	Ad 1) Uwaga nie może zostać uwzględniona, gdyż przedmiotem zmiany planu wyłożonej do publicznego wglądu jest obszar „Szyce-1A”, przez który nie przebiegają gazociągi. Ad 2) Uwaga nie może zostać uwzględniona, gdyż nie dotyczy przedmiotu zmiany planu. Ad 3) Pytania nie dotyczą przedmiotu zmiany planu.

2	17.06.2 011	[...]*	Postulat utrzymania wzdłuż istniejących linii średniego napięcia (15kV) i zabezpieczenia wzdłuż projektowanych linii średniego napięcia – w celu ochrony osób i mienia – pasów ograniczonego użytkowania zgodnie z przepisami Polskich Norm (dla linii 15 kV pas wynosi 15 metrów).	obszar całej gminy Wielka Wieś	Na rysunku zmiany planu dla obszaru „Szyce-1A” nie są wyznaczone strefy ochronne od linii energetycznych		x		x	Uwaga nie zostaje uwzględniona. Uznanie się, że sposób zagospodarowania terenów w rejonie linii średniego napięcia, podobnie jak w rejonie wszelkich innych istniejących obiektów, urządzeń i sieci infrastruktury technicznej, podlega wymogom określonym w przepisach odrębnych i nie jest przedmiotem ustaleń planu miejscowego. Wyznaczenie stref ochronnych od linii istniejących ograniczałoby możliwość zagospodarowania terenu w przypadku np. przebudowy linii i zmiany jej przebiegu.
3	17.06.2 011	[...]*	Uwaga dotyczy prognozy oddziaływania na środowisko. W prognozie powołano Zarządzenie Nr 69 Ministra Środowiska (ustanowienie Statutu OPN), które - wg Zainteresowanego - zostało uchylone. W związku z powyższym pewne działania Dyrektora OPN są nieuzasadnione. Uwaga dotyczy ponadto „barier ograniczających zabudowę, np. Łykawiec”, dla którego ochrony wystarczy podłączenie budynków w jego zlewni do sieci kanalizacyjnej.	dz. nr ew. 121/12 oraz obszar całej gminy Wielka Wieś	Szeroki zakres zagadnień objętych regulacjami planu		x		x	Uwaga nie zostaje uwzględniona. Dotyczy zagadnień wykraczających poza zakres zmiany planu. Nie znajduje się podstaw dla uznania, że Statut OPN został uchylony i ewentualnej korekty Prognozy oddziaływania na środowisko.
4	20.06.2 011	[...]*	Przekwalifikowanie działki w całości lub w części na cele zabudowy jednorodzinnej i usługowej „MNU”	97/12 Szyce	9.UP		x		x	Uwaga nie zostaje uwzględniona. Z uwagi na spójność planowanego zespołu usług publicznych nie wprowadza się w granicach obszaru „Szyce-1A” zabudowy mieszkaniowej, podtrzymując w tym zakresie dyspozycje dotychczas obowiązującego planu.

* W związku z ustawą z dnia 29 sierpnia 1997 r. o ochronie danych osobowych (Dz. U. z 2002 r. Nr 101, poz. 926) z tekstu uchwały dla celów publikacji zostały usunięte dane osobowe.

Przewodniczący Rady
Krystyna Sułko

Załącznik Nr 3
do uchwały Nr IX/68/2011
Rady Gminy Wielka Wieś
z dnia 14 lipca 2011 r.

Rozstrzygnięcia Rady Gminy Wielka Wieś

o sposobie realizacji, zapisanych w zmianach miejscowego planu zagospodarowania przestrzennego Gminy Wielka Wieś dla obszaru „Szyce-1A” oraz w zakresie ustaleń tekstowych, inwestycji z zakresu infrastruktury technicznej, które należą do zadań własnych gminy oraz zasadach ich finansowania

Do inwestycji z zakresu infrastruktury technicznej, które należą do zadań własnych gminy, zalicza się realizację:

- gminnych dróg, ulic, mostów, placów,
- wodociągów i zaopatrzenia w wodę, kanalizacji, usuwania i oczyszczania ścieków komunalnych, utrzymania czystości i porządku oraz urządzeń sanitarnych, wysypisk i unieszkodliwiania odpadów komunalnych, zaopatrzenia w energię elektryczną i ciepłą oraz gaz

Miejscowy plan zagospodarowania przestrzennego Gminy Wielka Wieś określa zasady modernizacji, rozbudowy i budowy systemów komunikacji i infrastruktury technicznej. Zmiany planu dotyczące obszaru „Szyce-

1A” oraz ustaleń tekstowych nie wprowadzają zmian w zasadach kształtowania tych systemów

Sposób realizacji inwestycji:

1. Inwestycje z zakresu infrastruktury technicznej należące do zadań własnych gminy będą realizowane z uwzględnieniem zasad określonych w miejscowym planie zagospodarowania przestrzennego Gminy Wielka Wieś. Zadania będą realizowane w okresie wieloletnim, z uwzględnieniem występujących potrzeb oraz możliwości finansowych gminy.

Zasady finansowania inwestycji:

1. Inwestycje będą finansowane zgodnie z przepisami o finansach publicznych. Źródłami finansowania inwestycji z zakresu infrastruktury technicznej będą dostępne środki, o których mowa w przepisach o finansach publicznych.

Przewodniczący Rady
Krystyna Sułko

• Informacja o warunkach rozpowszechniania i prenumeraty Dziennika Urzędowego:

Dziennik rozpowszechniany jest w drodze prenumeraty pełnej lub ograniczonej.

Reklamacje z powodu nieotrzymania poszczególnych numerów w prenumeracie pełnej należy zgłaszać telefonicznie na nr: (061) 835 35 36 do ESUS Agencja Reklamowo-Wydawnicza Tomasz Przybylak, 61-815 Poznań, ul. Ratajczaka 26/8 do 5 dni po otrzymaniu następnego kolejnego numeru, zgłoszenie po tym terminie nie będzie uwzględnione.

• Informacja o czasie i miejscu, w którym wyłożone są do powszechnego wglądu zbiory Dziennika Urzędowego wraz ze skorowidzami:

Wydział Nadzoru Prawnego i Kontroli Małopolskiego Urzędu Wojewódzkiego w Krakowie, 31-156 Kraków, ul. Basztowa 22, p. 220, w czasie pracy Małopolskiego Urzędu Wojewódzkiego.

Wydawca: Wojewoda Małopolski

Redakcja: Wydział Nadzoru Prawnego i Kontroli Urzędu Wojewódzkiego w Krakowie, 31-156 Kraków, ul. Basztowa 22, p. 220, tel. (012) 392-12-20 e-mail: mcac@malopolska.uw.gov.pl

Redakcja udziela wszelkich informacji dotyczących aktów prawnych ogłaszanych w Dzienniku Urzędowym Województwa Małopolskiego.

Skład Wydział Nadzoru Prawnego i Kontroli Małopolskiego Urzędu Wojewódzkiego w Krakowie

Druk i rozpowszechnianie: ESUS Agencja Reklamowo-Wydawnicza Tomasz Przybylak, 61-815 Poznań, ul. Ratajczaka 26/8, tel. (061) 835 35 36

Tłoczono z polecenia Wojewody Małopolskiego w ESUS Agencja Reklamowo-Wydawnicza Tomasz Przybylak, 61-815 Poznań, ul. Ratajczaka 26/8, tel. (061) 835 35 36