



DZIENNIK URZĘDOWY

WOJEWÓDZTWA MAŁOPOLSKIEGO

Kraków, dnia 2 września 2014 r.

Poz. 4760

UCHWAŁA NR XXIV/259/14 RADY GMINY TRZCIANA

z dnia 14 sierpnia 2014 roku

w sprawie herbu, flagi, banneru, flagi stolikowej, sztandaru i pieczęci Gminy Trzciana

Na podstawie art. 18 ust. 2 pkt 13 ustawy z dnia 8 marca 1990 r. o samorządzie gminnym (Dz.U. z 2013 r. poz. 594 z późn. zm.), art. 3 ust. 1 ustawy z dnia 21 grudnia 1978 r. o odznakach i mundurach (Dz.U. Nr 31 poz. 130 z późn. zm.) - **Rada Gminy Trzciana uchwala, co następuje:**

§ 1. Ustanawia się dla Gminy Trzciana:

- 1) herb według opisu i wzoru zawartego w załączniku Nr 1;
- 2) flagę według opisu i wzoru zawartego w załączniku Nr 2;
- 3) banner według opisu i wzoru zawartego w załączniku Nr 3;
- 4) flagę stolikową według opisu i wzoru zawartego w załączniku Nr 4;
- 5) sztandar według opisu i wzoru zawartego w załączniku Nr 5;
- 6) pieczęć według opisu i wzoru zawartego w załączniku Nr 6;

§ 2. Wykonanie uchwały powierza się Wójtowi Gminy Trzciana.

§ 3. Uchwała podlega ogłoszeniu w Dzienniku Urzędowym Województwa Małopolskiego i wchodzi w życie z dniem podjęcia.

Przewodniczący Rady Gminy
Ryszard Śliwa

Załącznik Nr 1
do Uchwały Nr XXIV/259/14
Rady Gminy Trzciana
z dnia 14 sierpnia 2014 r.

HERB GMINY TRZCIANA

W polu srebrnym serce z zaćwieczonym krzyżem kawalerskim czerwone.

Uzasadnienie:

W roku 1262 książę krakowsko-sandomierski Bolesław V zwanym Wstydliwym, zezwolił rycerzom Wyszowi i Dzierżykrajowi na ufundowanie kościoła parafialnego w Niegowici oraz kościoła p.w. św. Małgorzaty w Libichowej. Cztery lata później (w 1266 r.) tenże książę nadał wioski Libichową, Glinik i Zyznówkę (obecnie wraz z Libichową, przysiółki Trzciany) krakowskiemu Zakonowi Kanoników Regularnych od Pokuty pod wezwaniem Świętych Męczenników (reguła augustiańska), popularnie zwanych „markami” (od kościoła i klasztoru przy ul. św. Marka w Krakowie) lub „rogaczami” (od charakterystycznych nakryć głowy). Inne dokumenty określają ostateczne powstanie klasztoru na 1282 rok. W roku 1295 papież Bonifacy VIII bierze pod swoją opiekę i potwierdza posiadłości zakonu Braci od Pokuty Błogosławionych Męczenników reguły augustiańskiej przy klasztorze Świętego Marka w Krakowie i Świętej Małgorzaty w Libichowej. Odtąd Klasztor w Libichowej stanowił zaplecze głównego klasztoru w Krakowie. Cały wiek XV nazywana była Libichową alias Trzciana. Jan Długosz w *Liber Beneficiorum* (1470-80) podaje, że we wsi jest drewniany kościół parafialny i klasztorny p.w. św. Małgorzaty, w którym było 12 zakonników.

Murowany kościół p.w. św. Małgorzaty Panny i Męczennicy wzniesiono najpóźniej w 1497 roku, gdyż taka data roczna widnieje na zachowanej kamiennej chrzcielnicy. Kościół ten był wielokrotnie przebudowywany i rozbudowywany, świadczy o tym m.in. portal renesansowy prowadzący do zakrystii, który datowany jest na 2 połowę XVI wieku. Ostatnią przebudowę przeprowadzono w 1857 roku. Na średniowiecznej chrzcielnicy znajduje się kilka herbów, w tym: *Orzeł polski* oraz: *Prus I, Strykoń, Warnia, Janina, Syrokomla, Prawdzic (lub Zaręba), Topór, Poraj* i nieznany z nazwy herb (godło połuróża i połulilia).

Klasztor i jego majątek w Trzcianie przetrwał do roku 1816, kiedy to władze austriackie zniósł zakonny konwent. Do początku XX wieku do parafii w Trzcianie należały prawie wszystkie wioski obecnej Gminy (oprócz Łątki Dolnej).

Zakon Marków z Krakowa i Trzciany używał herbu: **w polu srebrnym serce z zaćwieczonym krzyżem kawalerskim czerwone.**

Dodatkowe informacje o gminie Trzciana — położenie geograficzno-przyrodnicze.

Gmina Trzciana leży na pograniczu Pogórza Wiśnickiego i Beskidu Wyspowego. Krajobraz jest typowy dla pogórza – łagodne stoki o wysokości do 390 m n.p.m., poprzecinane licznymi potokami. Południowy obszar gminy, m.in. część wsi Kamionna, należy już do Beskidu Wyspowego. Cała gmina wznosi się od ok. 300 do 800 m n.p.m. Najniższe położone tereny (ok. 300 m n.p.m.) znajdują w Libichowej przysiółku Trzciany (rejon ujścia Sanki do Stradomki), na północno-zachodnim skraju gminy. Najwyższe położone miejsca w gminie znajdują się na skraju Beskidu Wyspowego, na terenie sołectwa Kamionna — góra Kamionna 804 m n.p.m. oraz Pasierbiecka Góra 764 m n.p.m.

Pod względem administracyjnym gmina leży w centrum województwa małopolskiego, w powiecie bocheńskim. Od zachodu graniczy z gm. Łapanów; od północy z Miastem i Gminą Nowy Wiśnicz; od wschodu z gm. Żegocina, a od południa z gm. Limanowa (pow. limanowski).

Cały teren gminy stanowi zlewnię Raby. Największy ciek to płynący przez środek gminy, przez miejscowości Łątki Dolna i Trzciana Potok Sanecki, zwany też Sanką.

Lasy zajmują 23,5% powierzchni gminy, są to różnorodne zespoły leśne, głównie grądy, łągi, jedliny, bory sosnowe i buczyny.

Obszar gminy należy do Obszaru Chronionego Krajobrazu Pogórza Wiśnickiego. Brak tu większych zakładów przemysłowych, rolnictwo w dużej części tradycyjne. Na terenie gminy znajduje się jeden rezerwat przyrody — rezerwat przyrody Kamionna obejmujący podszczytowy, dobrze zachowany fragment lasu na północnym zboczu góry Kamionna.

Powierzchnia gminy wynosi ok. 44,09 km². W skład gminy wchodzi 7 sołectw (w nawiasie orientacyjna liczba mieszkańców): Kamionna (ok. 770); Kierlikówka (ok. 400); Leszczyna (ok. 760), Łąka Dolna (ok. 940), Rdzawa (ok. 230), Trzciana (ok. 1580) i Ujazd (ok. 340). Ogółem Gmina liczy ponad 5.405 mieszkańców (stan na 31 lipca 2014r.), z tego prawie 1/3 mieszka w Trzcianie — stolicy gminy.


Pod względem etnograficzno-folklorystycznym mieszkańcy gminy zaliczani są do grupy Krakowiaków Zachodnich, choć stroje ludowe noszą cechy południowo-krakowskich.

**

Opracowanie historyczno-heraldyczne — Włodzimierz Chorążki (Uniwersytet Jagielloński — Kraków)

Projekt graficzny — Karolina Chorążka-Paluch (Artysta-malarz, artysta-grafik, absolwentka Akademia Sztuk Pięknych w Krakowie)


HERB GMINY TRZCIANA



M 100% Y 100%



K 100%



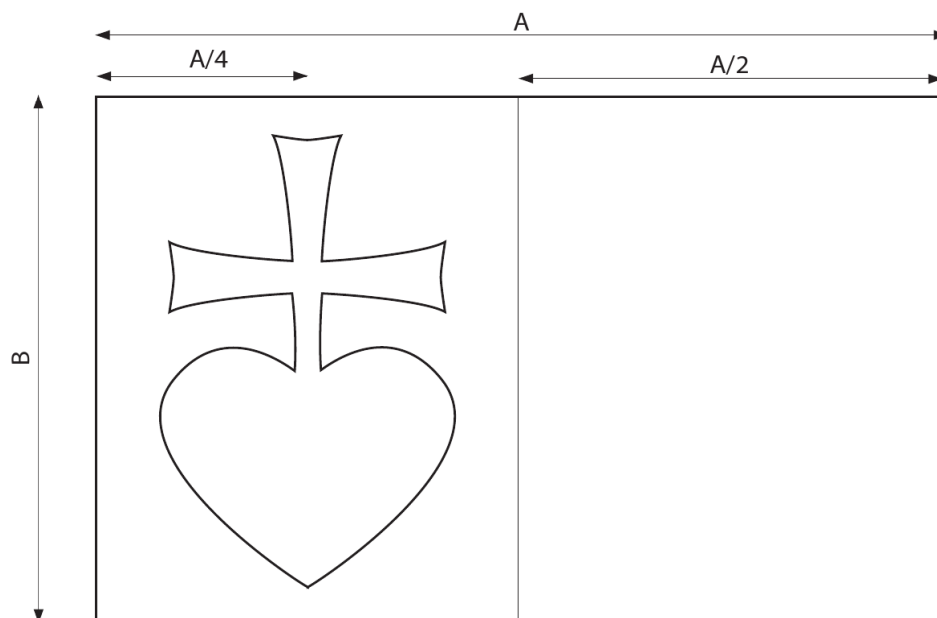

Przewodniczący Rady Gminy
Ryszard Śliwa

Załącznik Nr 2
do Uchwały Nr XXIV/259/14
Rady Gminy Trzciana
z dnia 14 sierpnia 2014 r.

FLAGA GMINY TRZCIANA

Flagą jest płat tkaniny o proporcjach: 8 : 5 dzielony w słup (pionowo) w proporcjach: 1 : 1, w barwach: biały pas przy drzewcu z godłem z herbu Gminy Trzciana, część swobodna czerwona.

Barwy na fladze odzwierciedlają barwną tynkturę herbu Gminy Trzciana.

FLAGA GMINY TRZCIANA

Przewodniczący Rady Gminy
Ryszard Śliwa

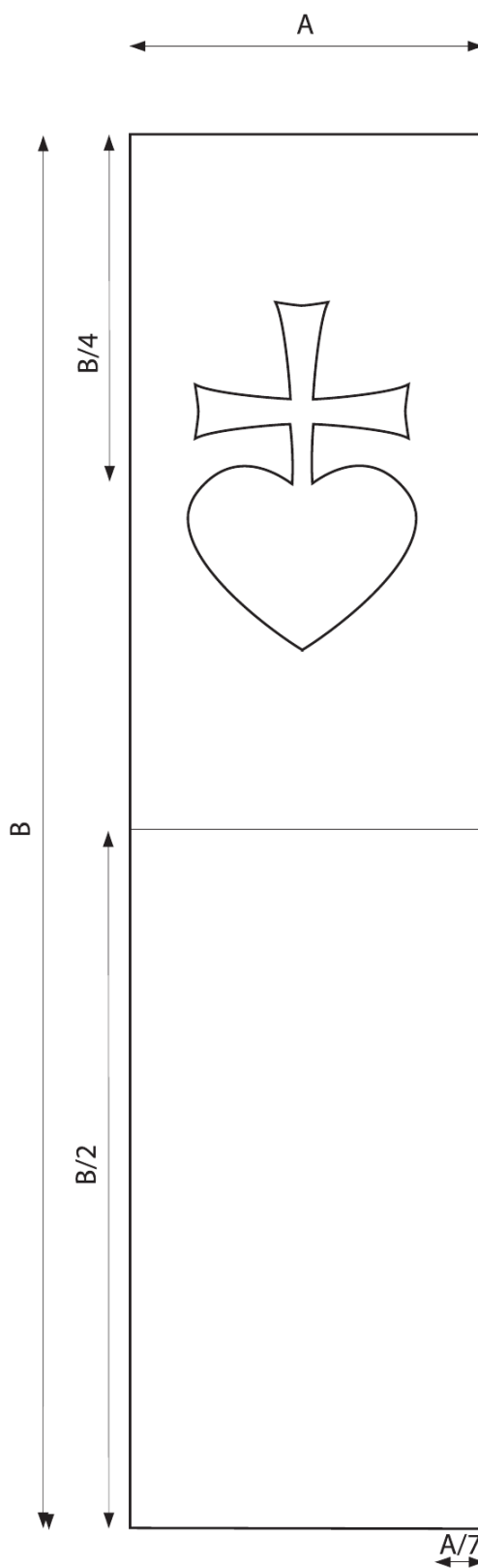

Załącznik Nr 3
do Uchwały Nr XXIV/259/14
Rady Gminy Trzciana
z dnia 14 sierpnia 2014 r.

BANNER GMINY TRZCIANA

Bannerem jest płat tkaniny o proporcjach: 1 : 4, dzielony w pas (poziomo) w proporcjach: 1 : 1 w barwach: biały pas u góry z godłem z herbu Gminy Trzciana, dolny pas czerwony.

Barwy na bannerze odzwierciedlają barwną tynkturę herbu Gminy Trzciana.

BANNER GMINY TRZCIANA



 M 100% Y 100%

 K 100%

Przewodniczący Rady Gminy
Ryszard Śliwa

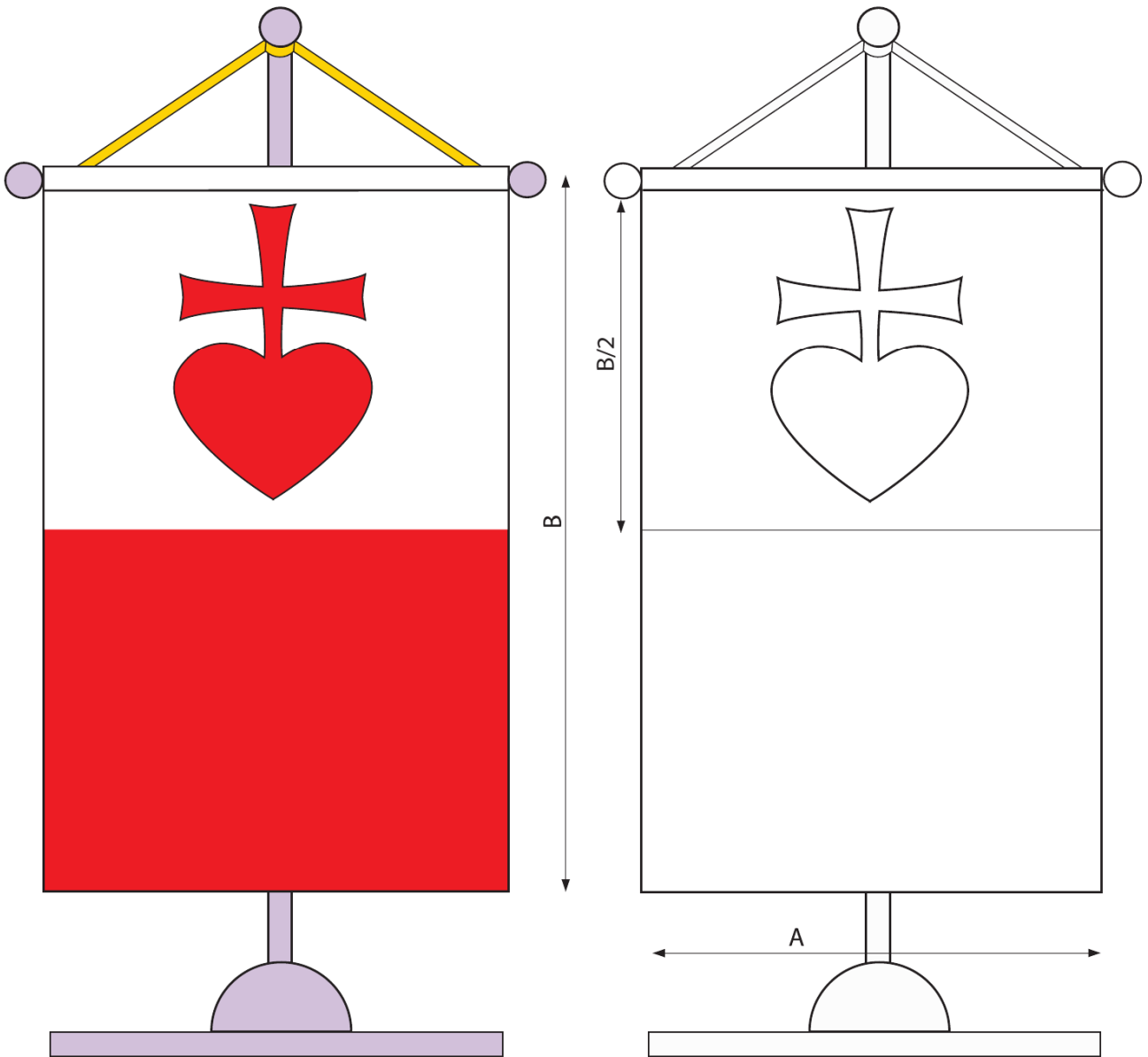
Załącznik Nr 4
do Uchwały Nr XXIV/259/14
Rady Gminy Trzciana
z dnia 14 sierpnia 2014 r.

FLAGA STOLIKOWA GMINY TRZCIANA

Flagą stolikową jest płat tkaniny o proporcjach: 5 : 8, dzielony w pas (poziomo) w proporcjach: 1 : 1 w barwach: biały pas u góry z godłem z herbu Gminy Trzciana, dolny pas w barwie czerwonej.

Barwy na fladze stolikowej odzwierciedlają barwną tynkturę herbu Gminy Trzciana.

FLAGA STOLIKOWA GMINY TRZCIANA



 M 100% Y 100%

 K 100%

Przewodniczący Rady Gminy
Ryszard Śliwa

Załącznik Nr 5
do Uchwały Nr XXIV/259/14
Rady Gminy Trzciana
z dnia 14 sierpnia 2014 r.

SZTANDAR GMINY TRZCIANA

Sztandarem Gminy Trzciana jest płat tkaniny o wymiarach 100 x 100 cm.


Awers : płat czerwony z herbem Gminy Trzciana pośrodku oraz złotym napisem **GMINA TRZCIANA**.

W narożnikach, do środka płata podwójne kłosa zboża także złote.

Rewers : płat czerwony ze srebrnym orłem — godłem Rzeczypospolitej Polskiej.

Barwy sztandaru odzwierciedlają barwną tynkturę herbu Gminy Trzciana.

SZTANDAR GMINY TRZCIANA



REWERS

AWERS



M 100 % Y 100%




M 15 % Y 100%



K 100%

SZTANDAR GMINY TRZCIANA



Przewodniczący Rady Gminy Ryszard Śliwa

Załącznik Nr 6
do Uchwały Nr XXIV/259/14
Rady Gminy Trzciana
z dnia 14 sierpnia 2014 r.

PIECZĘĆ GMINY TRZCIANA

Koło o średnicy 36 mm. W otoku napis „GMINA TRZCIANA”, między napisem „GMINA” i „TRZCIANA” dwa konturowe krzyże kawalerskie. W środku liniowego koła (pieczęci) godło z herbu Gminy Trzciana.

PIECZEĆ GMINY TRZCIANA



Przewodniczący Rady Gminy **Ryszard Śliwa**